

Inhoudstafel

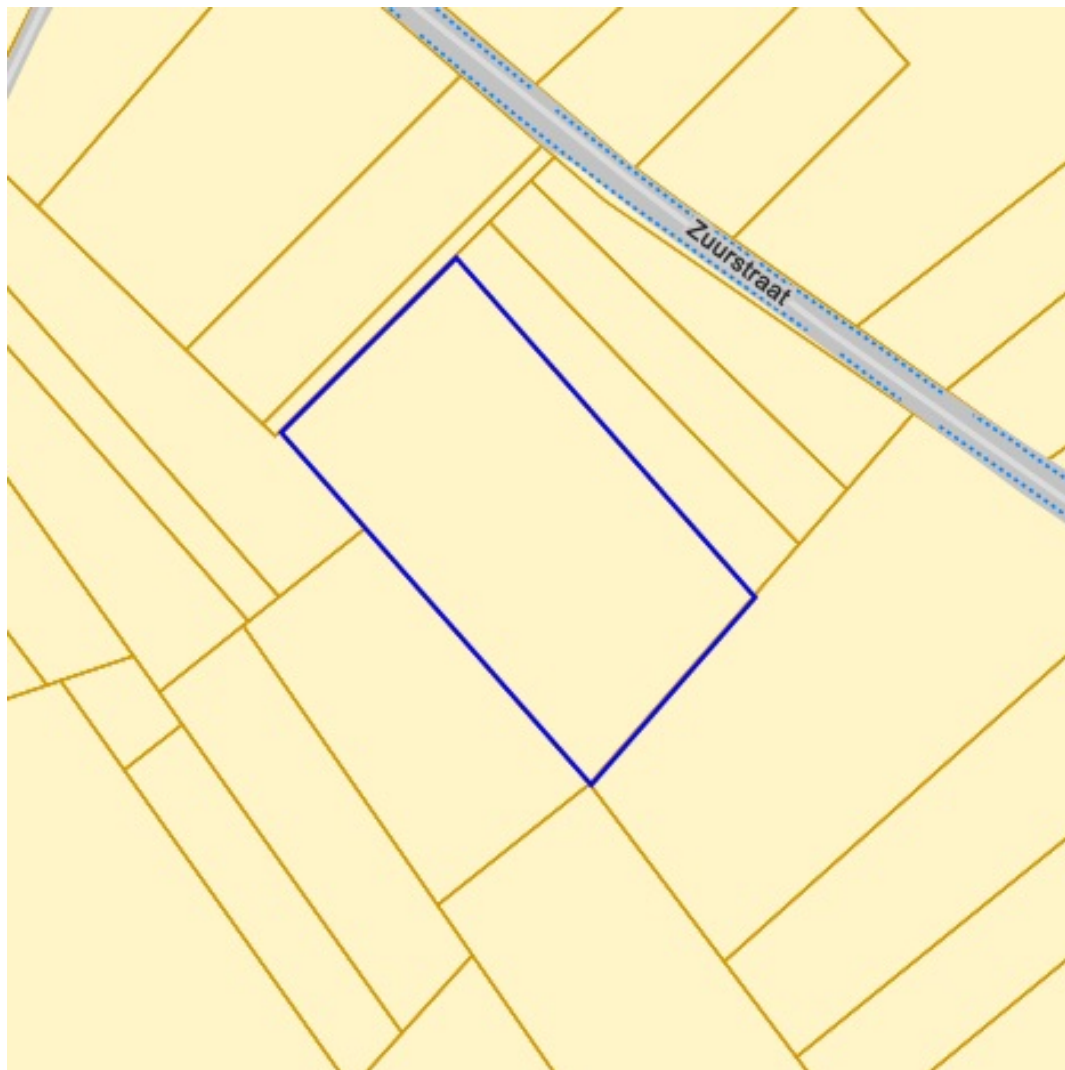


Grootschalig Referentiebestand.....	2
Kadaster.....	3
OVAM.....	4
Luchtfoto Vlaanderen winter kleur - meest recent.....	5
PFAS.....	6
Recht van voorkoop - afbakeningen.....	7
RVV Oeverzones en overstromingsgebieden Integraal Waterbeleid.....	8
Gewestelijk Ruimtelijk Uitvoeringsplan.....	9
Gewestplan.....	10
Panden met een herstellvordering [Woningkwaliteit].....	11
Vlaamse inventaris van ongeschikte en onbewoonbare woningen [Woningkwaliteit].....	12
Woningen met een conformiteitsattest [Woningkwaliteit].....	13
Bekrachte archeologienota's en nota's.....	14
Beschermde onroerend erfgoed.....	15
Eindverslagen archeologisch onderzoek.....	16
Erfgoedlandschappen.....	17
Gebieden geen archeologie.....	18
Plannen onroerend erfgoed.....	19
Unesco werelderfgoed.....	20
Vastgestelde inventarissen.....	21
Wetenschappelijke inventarissen.....	22
Grenzen van polders.....	23
Grenzen van wateringen.....	24
Landbouwgebruikspcelen LV, 2022.....	25
Boskartering 1990.....	26
Bosreferentielaag 2000.....	27
Digitale boswijzer Vlaanderen 2021.....	28
Groenkaart Vlaanderen 2021.....	29
Jachtterreinen.....	30
Traditionele landschappen.....	31
Beschermde gebieden Duinendecreet.....	32
Gebieden van het VEN en het IVON.....	33
Habitatrichtlijngebieden.....	34
Natuurbeheerplannen.....	35
Vogelrichtlijngebieden.....	36
Grondwaterwingebieden en beschermingszones.....	37
Overstromingsgebieden en oeverzones Integraal Waterbeleid.....	38
Overstromingsgevoelige gebieden fluviaal [Watertoets].....	39
Overstromingsgevoelige gebieden pluviaal [Watertoets].....	40
Overstromingsgevoelige gebieden vanuit de zee [Watertoets].....	41
Recent overstroomde gebieden.....	42
Risicozones voor overstromingen.....	43
Signaalgebieden.....	44
Van nature overstroombare gebieden.....	45
Watergevoelige openruimtegebieden.....	46
Atlas der buurtwegen (1841).....	47

Legende

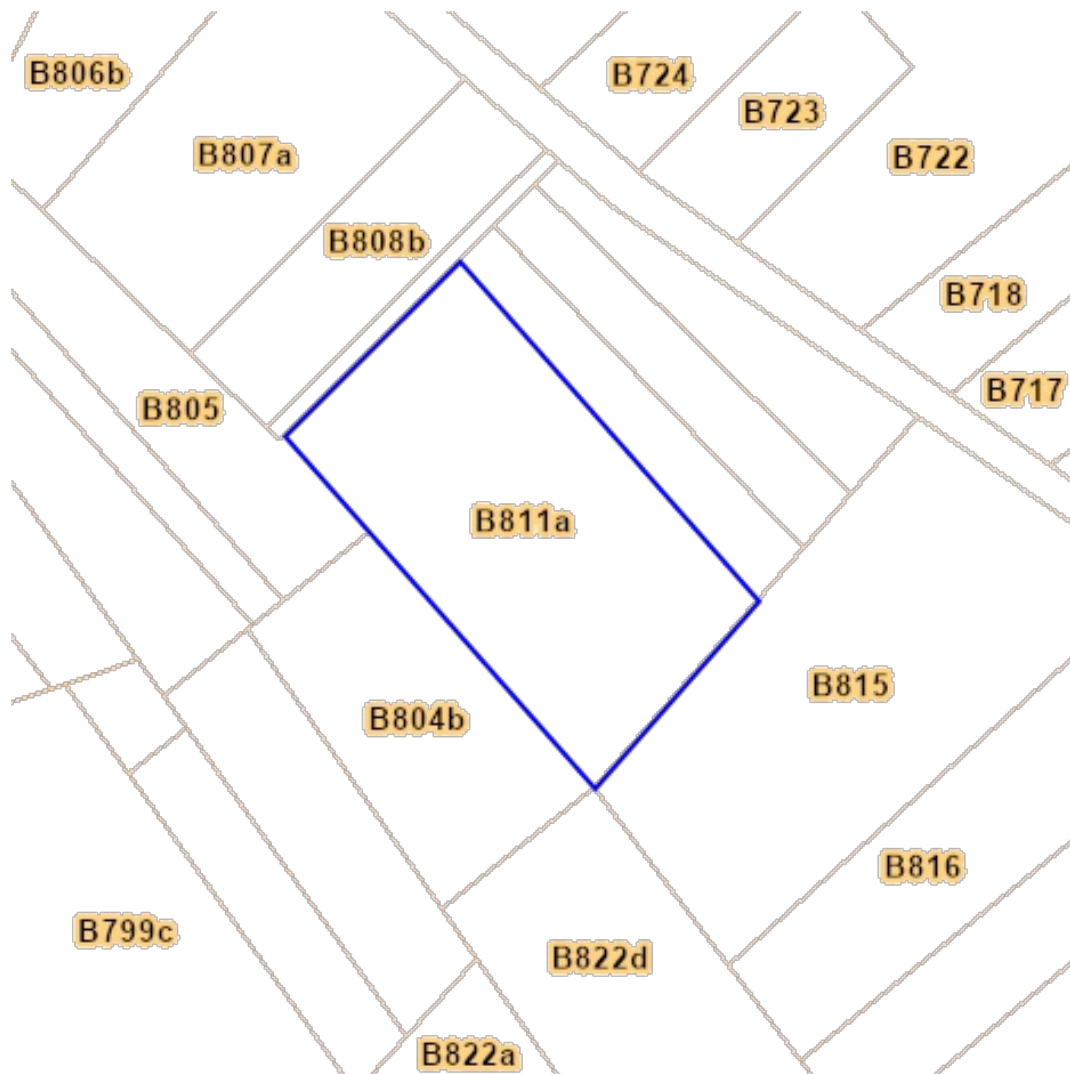
resultaat in kaart

resultaat in perceel



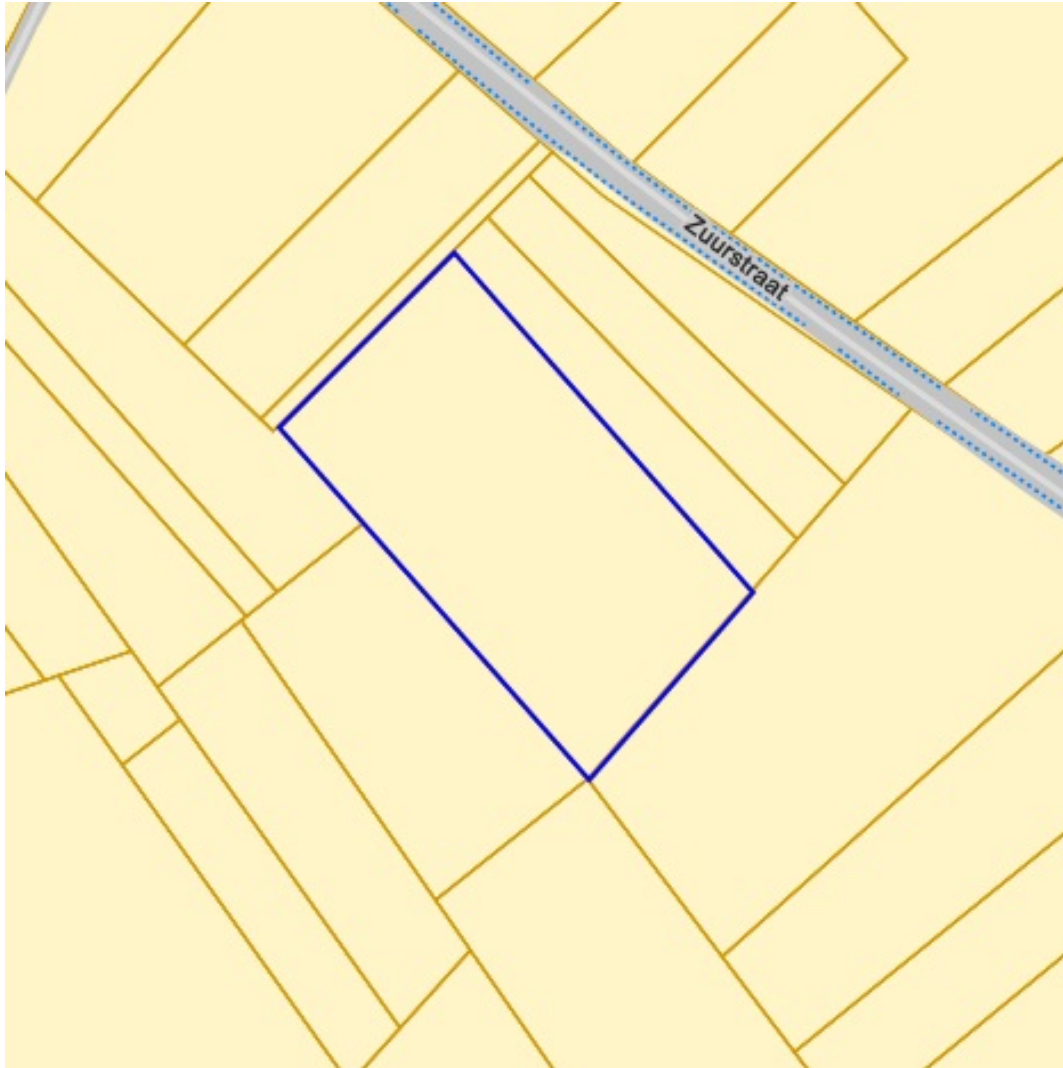
Bronnen
Agentschap Informatie Vlaanderen
[WMS GRB](#)

[Raadplegen op Geopunt.be](#)

**Bronnen**

General Administration of the Patrimonial Documentation

[WMS Cadastral Layers](#)



[Raadplegen op OVAM.be](#)

Bronnen

Openbare Afvalstoffenmaatschappij voor het Vlaamse Gewest
[WMS Mercator Publieke View Service](#)

-  Sitebesluit
-  Oriënterend bodemonderzoek
-  Beschrijvend bodemonderzoek
-  Bodemsaneringsproject
-  Eindevaluatieonderzoek
-  Evaluatierapport schadegeval
-  Vaststelling schadegeval
-  Melding schadegeval
-  Melding bodemverontreiniging

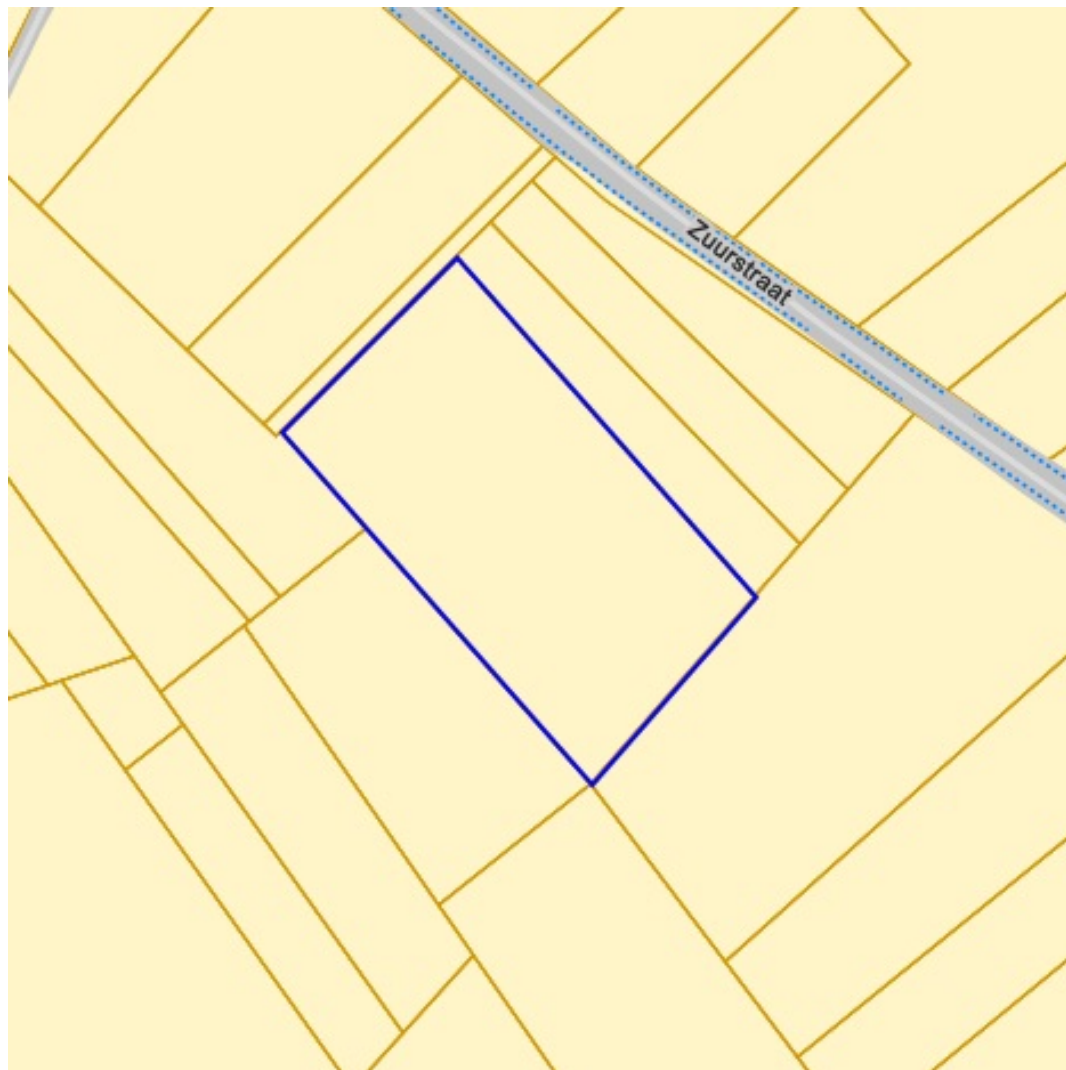


[Raadplegen op Geopunt.be](#)

Bronnen

Agentschap Informatie Vlaanderen

[WMS Orthofotomozaïek, middenschallig, winteropnamen, kleur, meest recent, Vlaanderen](#)


[Raadplegen via PFAS verkenner](#)
Bronnen

Openbare Vlaamse Afvalstoffenmaatschappij (OVAM), Agentschap Zorg en Gezondheid

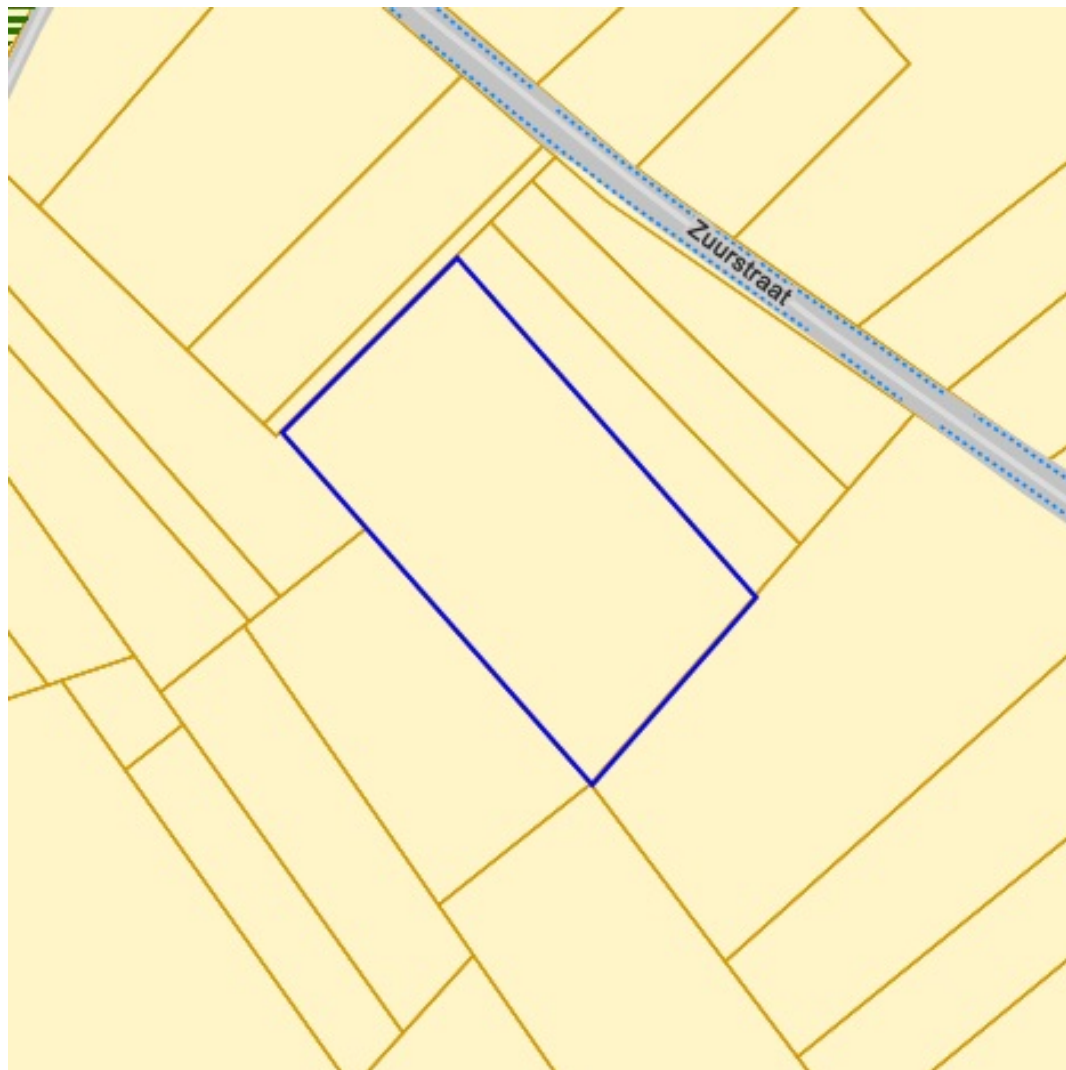
[Actuele no regret zones \(PFAS\)](#)

[Middelpunten no regret zones \(PFAS\)](#)

[Profielen \(PFAS\)](#)

[Inventaris brandweer\(oefen\)terreinen en incidenten \(PFAS\)](#)

- ☐ Opgeheven
- ☐ Preventief ingesteld
- ☐ Locatiespecifiek vastgesteld
- ☐ Overruled door een andere zone
- ☐ Opgeheven mits gebruiksadvies
- ☐ Geselecteerd profiel
- ☐ boring
- ☐ peilbuis
- ☐ waterbodemstaal
- ☐ staal
- ☐ Geen verkennend bodemonderzoek beschikbaar (geen VBO)
- ☐ Niet-PFAS-verdachte locatie
- ☐ Verkennend bodemonderzoek beschikbaar (VBO)



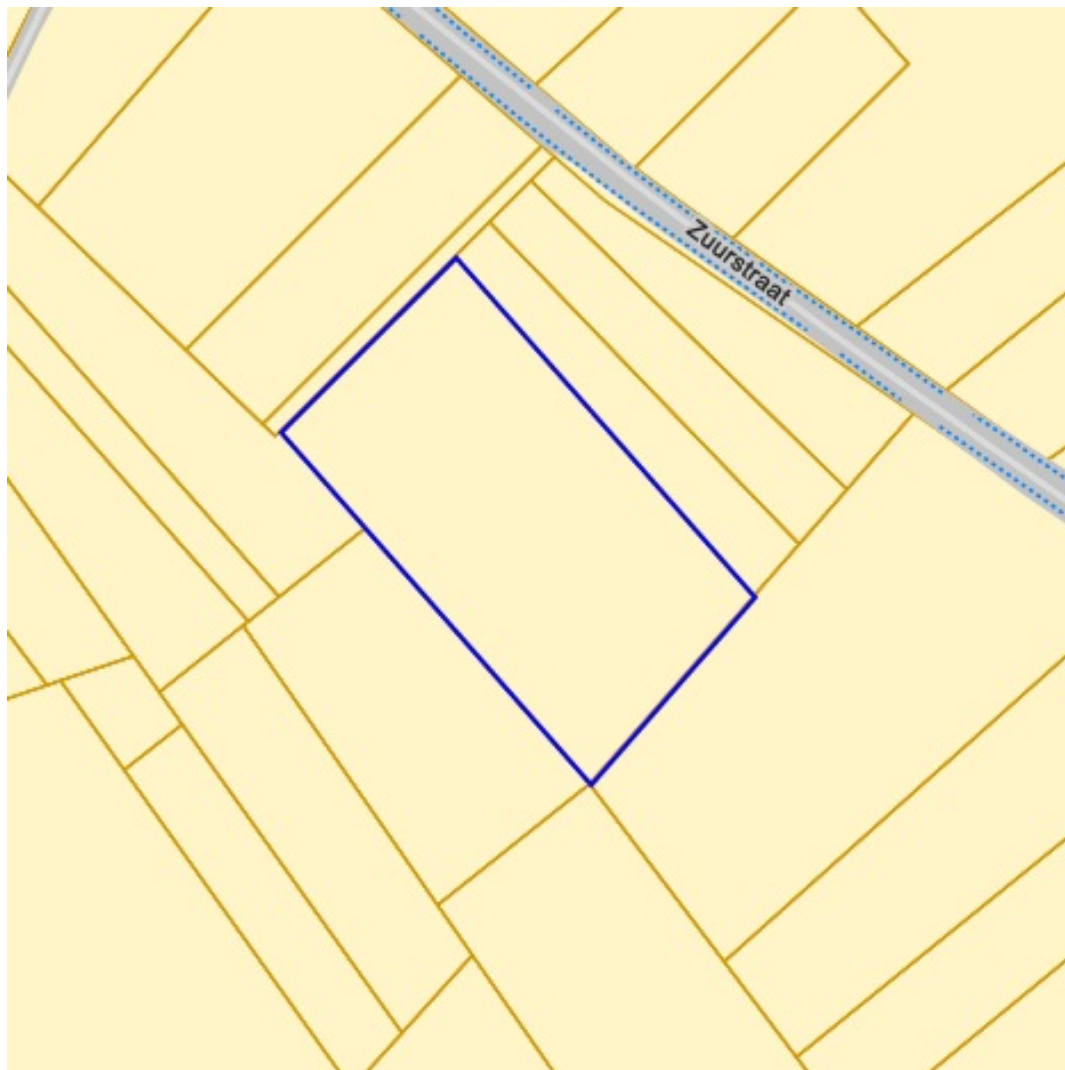
[Raadplegen op Geopunt.be](#)

Bronnen

Agentschap Informatie Vlaanderen. Vlaamse Landmaatschappij. Gemeentelijk Havenbedrijf Antwerpen. Maatschappij Linkerscheldeover. Havenbedrijf Gent. Haven Oostende AG. Havenbestuur Brugge-Zeebrugge. Agentschap voor Natuur en Bos. nv De Scheepvaart. Waterwegen en Zeekanaal NV. Vlaamse Maatschappij voor Sociaal Wonen

[WMS RVV Afbakeningen](#)

-  RVV Ruimtelijk Uitvoeringsplan
-  RVV Vlaams Ecologisch Netwerk
-  Natuurinrichtingsproject
-  RVV Havengebied
-  RVV Natuurreservaat
-  RVV de Vlaamse Waterweg nv
-  RVV Landinrichting
-  RVV Ruilverkaveling uit kracht van wet
-  RVV Ruilverkaveling grote infrastructuurwerken
-  RVV Speciale beschermingszone natuur
-  Complex project Projectbesluit
-  Complex project Voorkeursbesluit

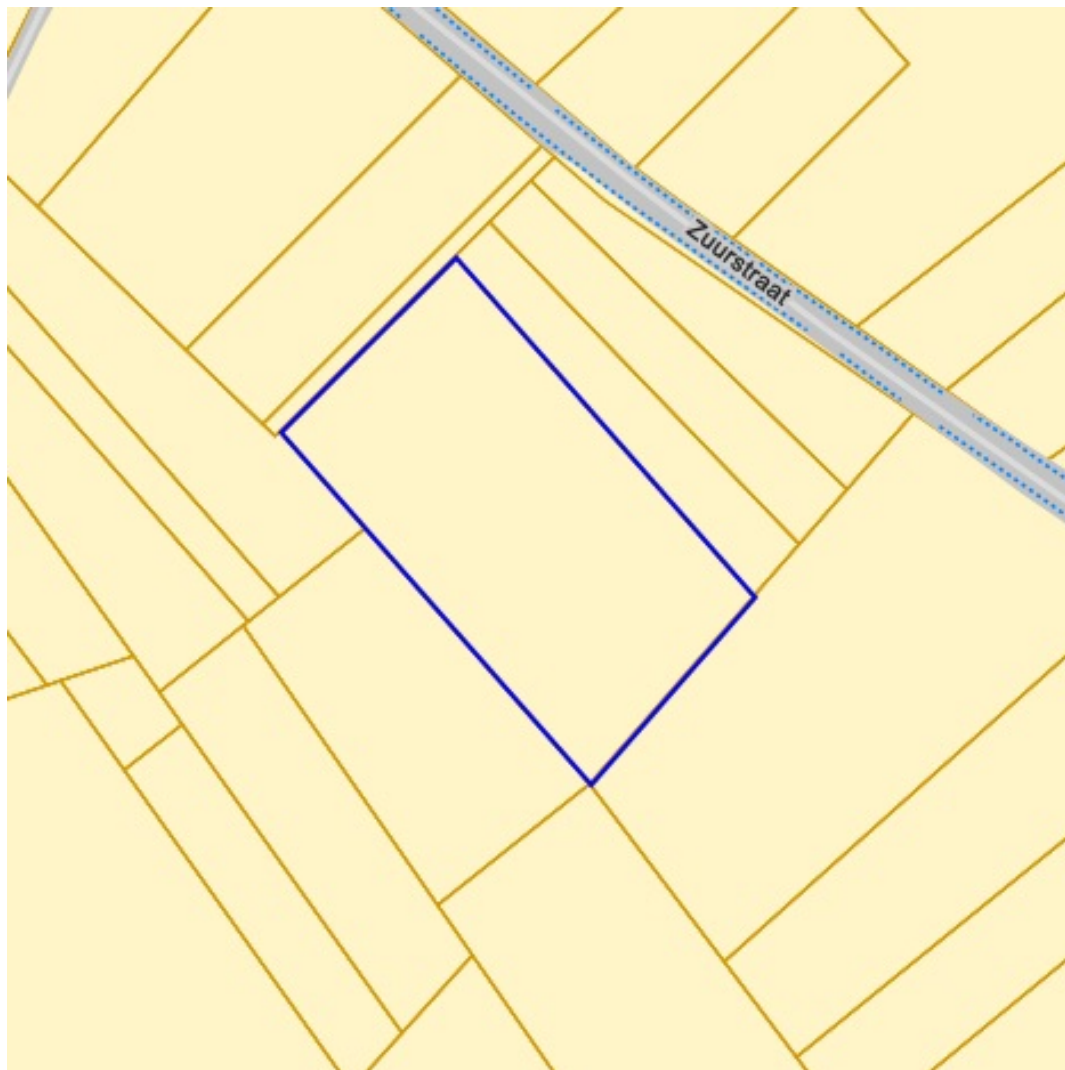


[Raadplegen op Geopunt.be](#)

Bronnen

Vlaamse Milieumaatschappij
[WMS RVV Afbakeningen](#)

- IWB Oeverzone
- IWB Overstromingsgebied

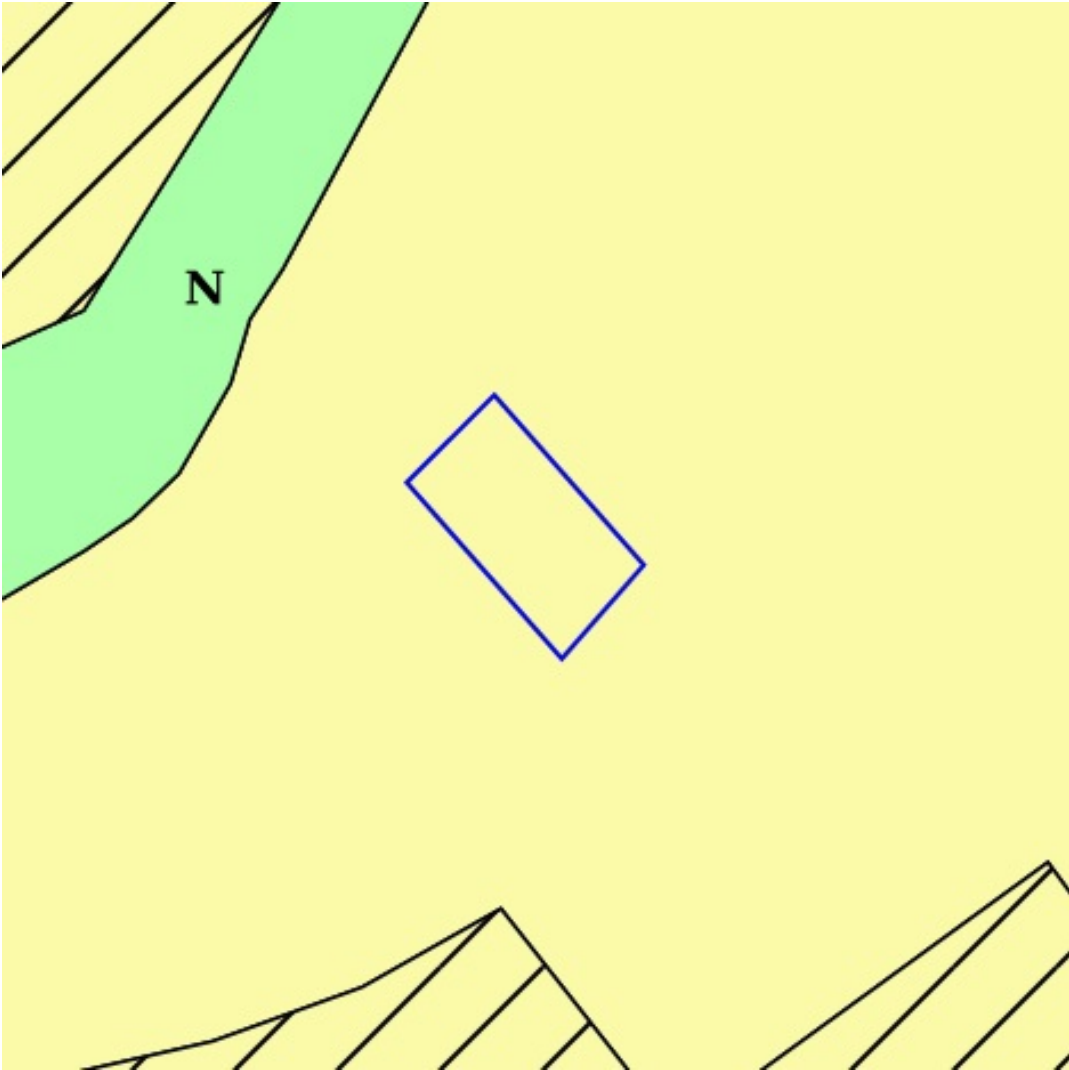


[Raadplegen op Geopunt.be](#)

Bronnen

Vlaamse overheid - Departement Omgeving
[WMS Mercator Publieke View Service](#)

- ☒ Contour grondvlakken
- ☐ Contour overdrukken
- ☐ Contour lijnen
- ☐ Contour punten



[Raadplegen op Geopunt.be](#)

Bronnen
Vlaamse overheid - Departement Omgeving
[WMS Mercator Publieke View Service](#)

Eigenschap	Waarde
svidlink	https://download.dsi.omgeving.vlaanderen.be/be.vl.omg.dsi.stukonderdeel.GWP_02000_222_00012_00001.BG.1.Dossierstuk.SV.1_1#page=25



Bronnen
Wonen-Vlaanderen
[Panden met een herstellvordering via POI-service](#)

[Raadplegen op Geopunt.be](#)

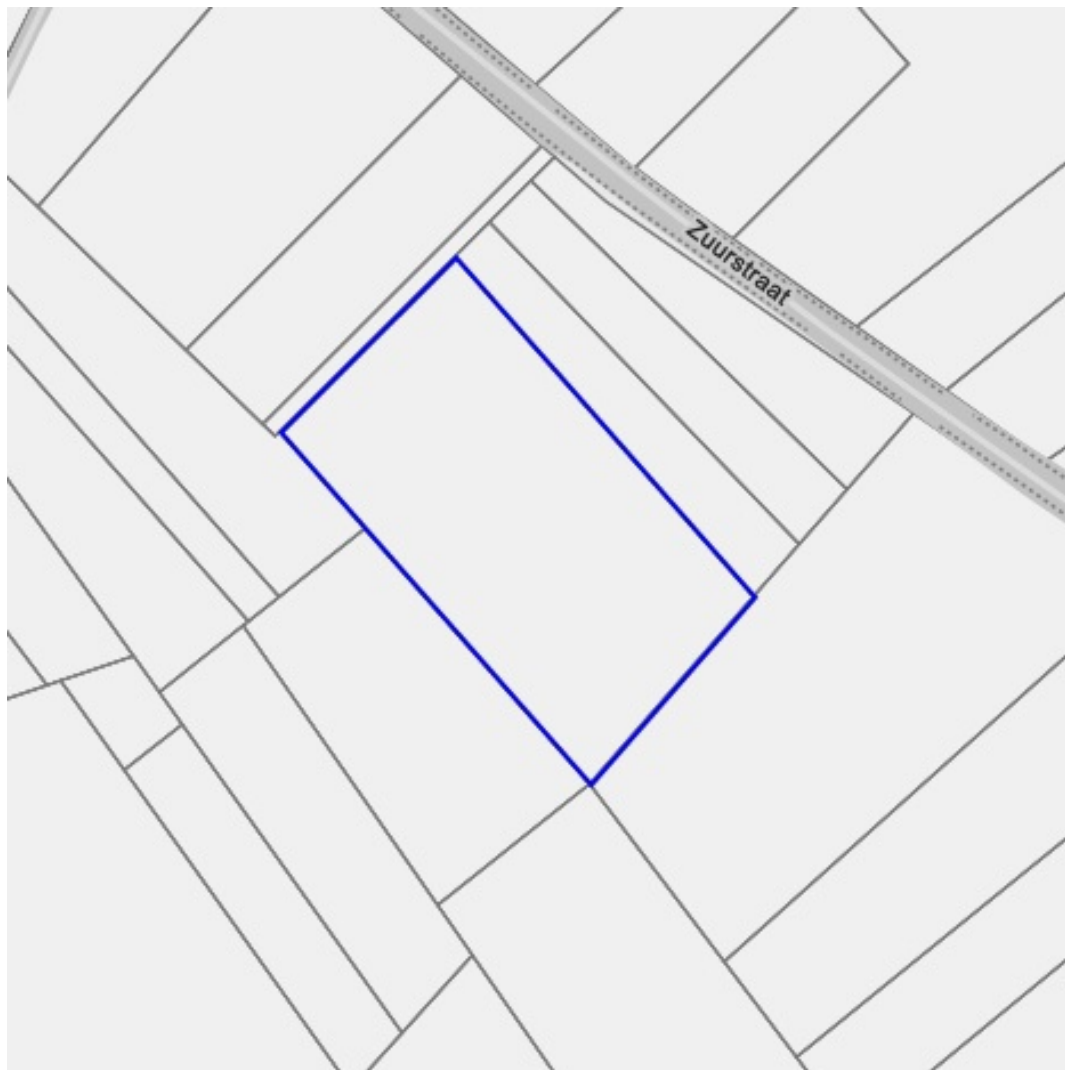


[Raadplegen op Geopunt.be](#)

Bronnen

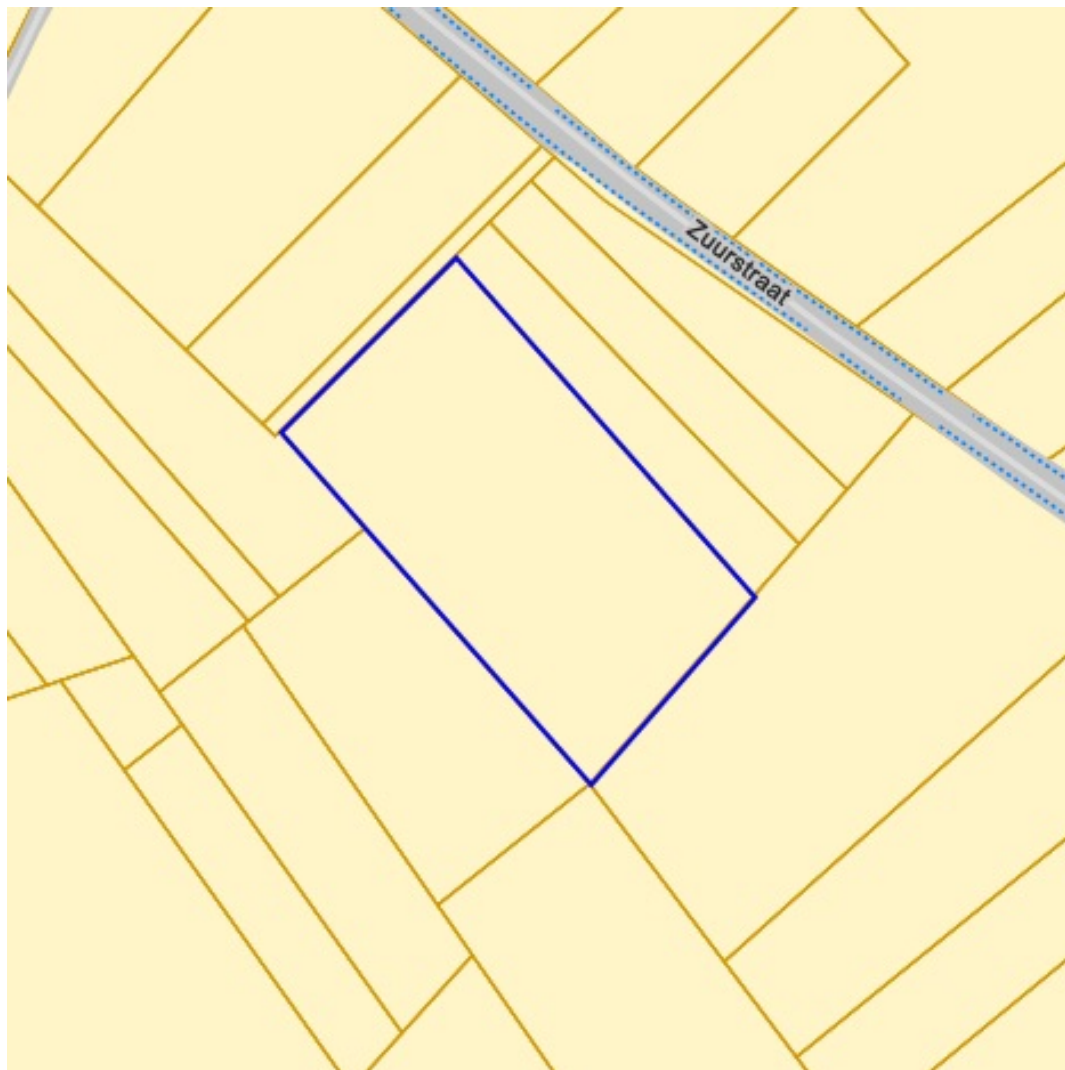
Wonen-Vlaanderen

[Vlaamse inventaris van ongeschikte en onbewoonbare woningen via POI-service](#)



Bronnen
Wonen-Vlaanderen
[Woningen met een conformiteitsattest via POI-service](#)

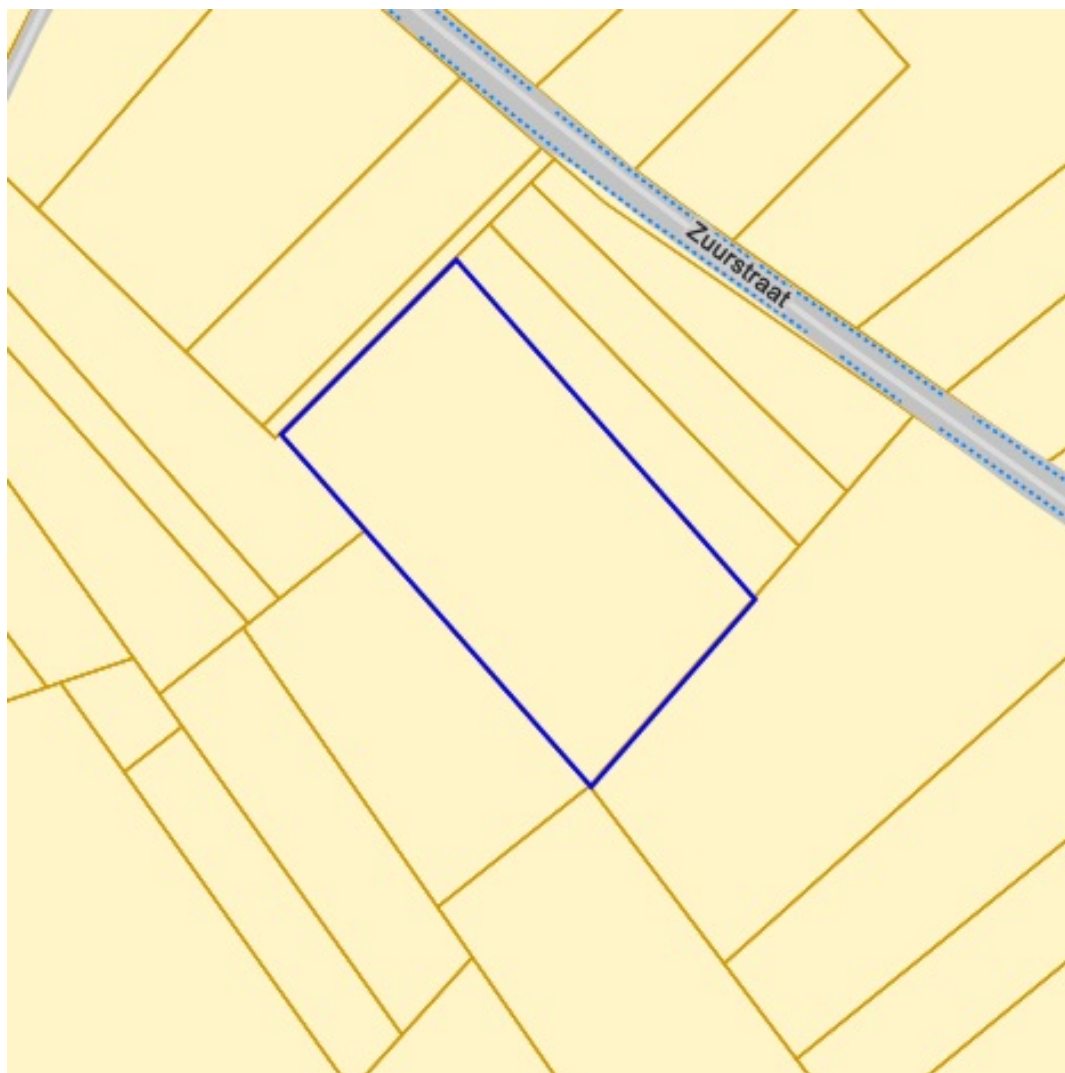
[Raadplegen op Geopunt.be](#)



[Raadplegen op Geopunt.be](#)

Bronnen
Agentschap Onroerend Erfgoed
[WMS Mercator Publieke View Service](#)

 Bekrchtigde archeologienota's en nota's








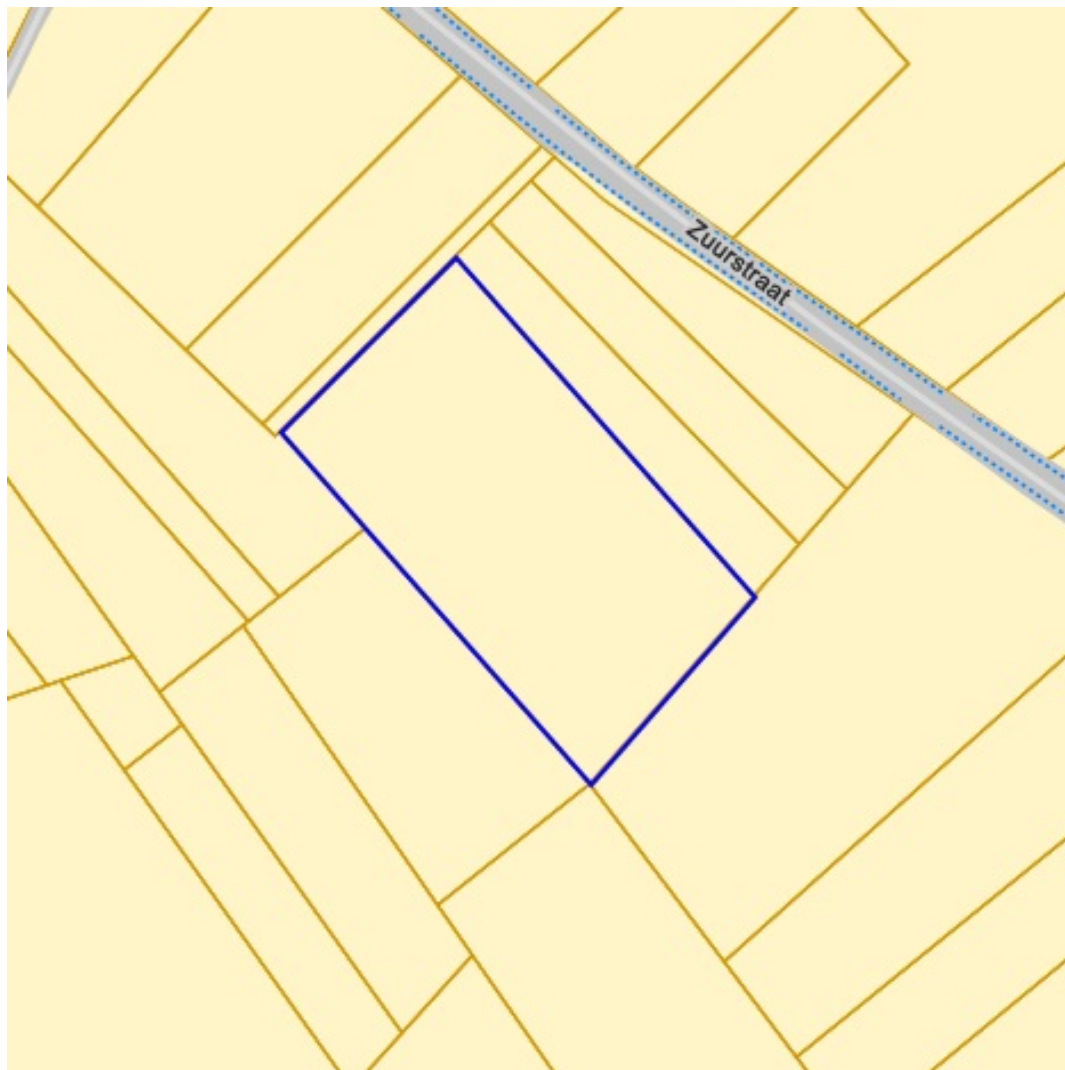
[Raadplegen op Onroenderfgoed.be](https://onroenderfgoed.be)

Bronnen

Agentschap Onroerend Erfgoed

[WMS Mercator Publieke View Service](#)

-  Cultuurhistorische landschappen
-  Archeologische sites
-  Stads- en dorpsgezichten
-  Monumenten
-  Overgangszones



[Raadplegen op Geopunt.be](#)

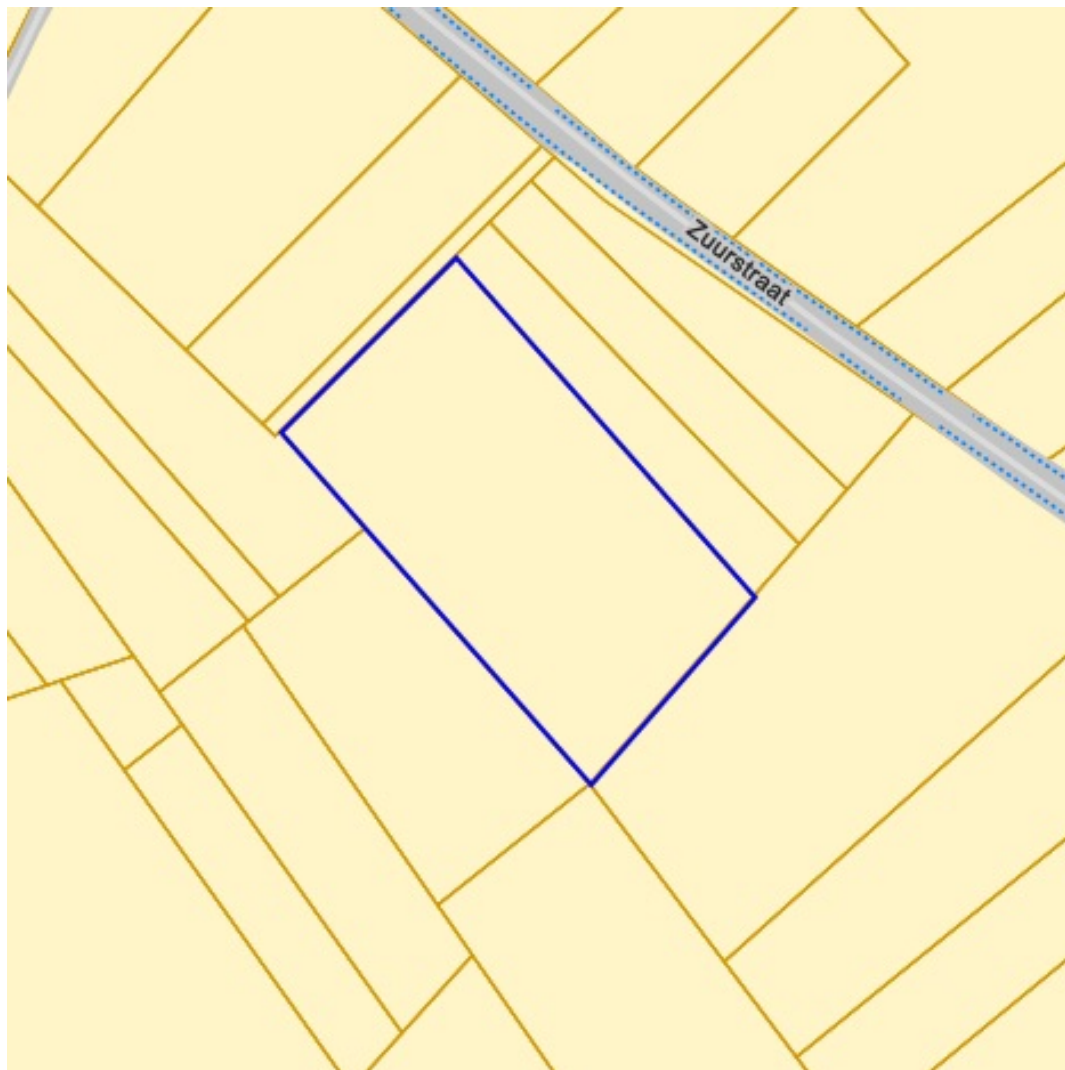
Bronnen

Agentschap Onroerend Erfgoed

[WMS Mercator Publieke View Service](#)



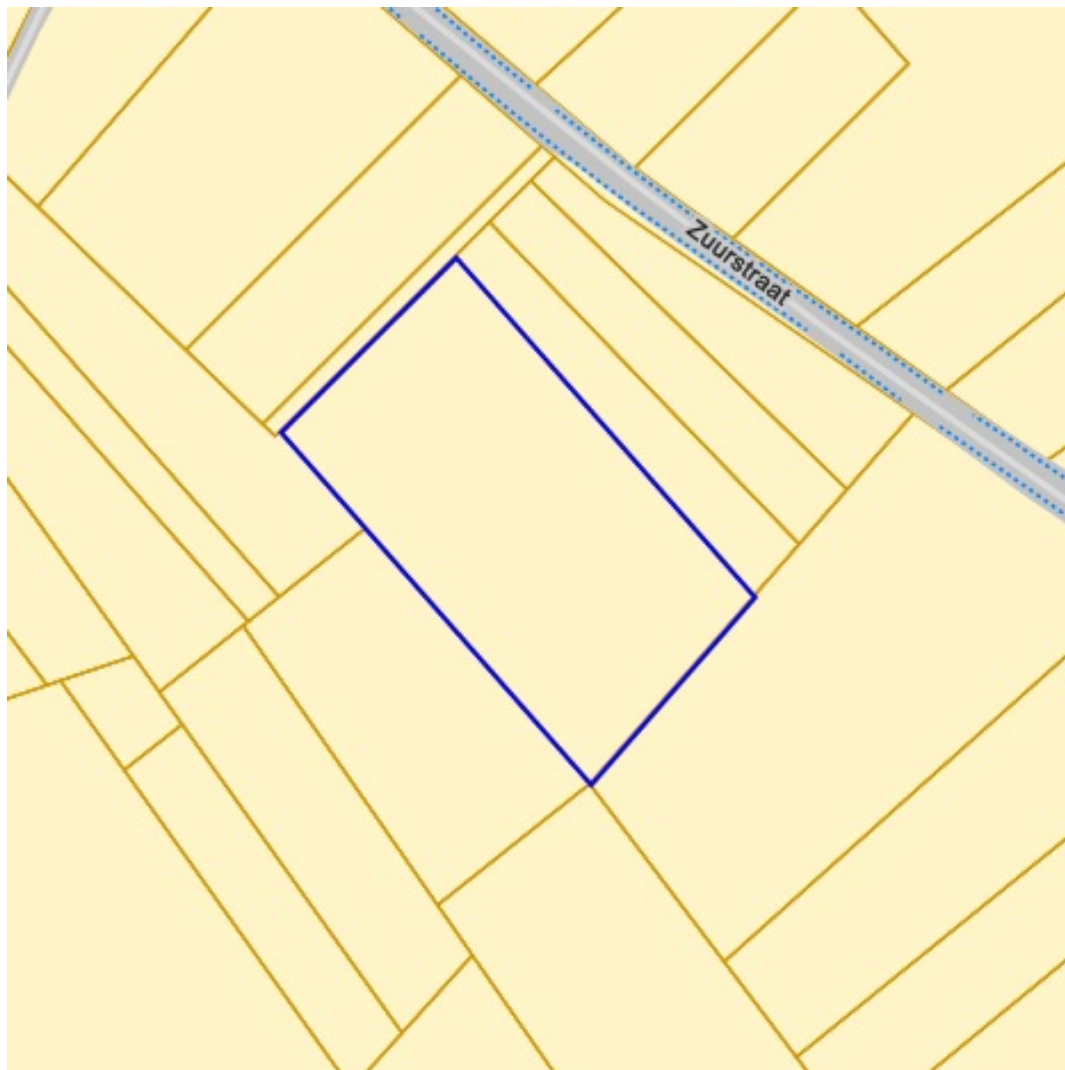
Eindverslagen archeologisch onderzoek



[Raadplegen op Onroerenderfgoed.be](#)

Bronnen
Agentschap Onroerend Erfgoed
[WMS Mercator Publieke View Service](#)

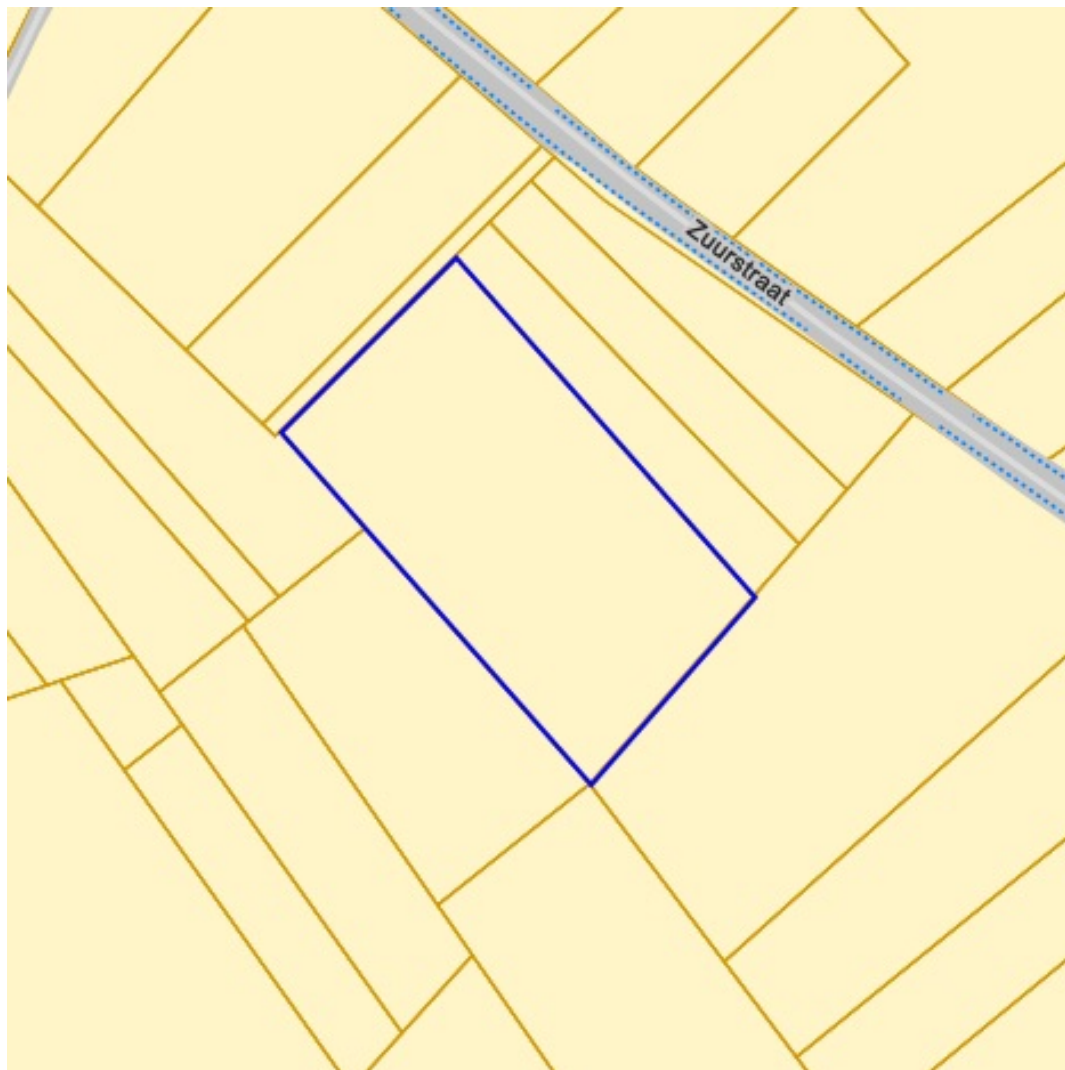
☒ Erfgoedlandschappen



[Raadplegen op Onroerenderfgoed.be](#)



Bronnen
Agentschap Onroerend Erfgoed
[WMS Mercator Publieke View Service](#)

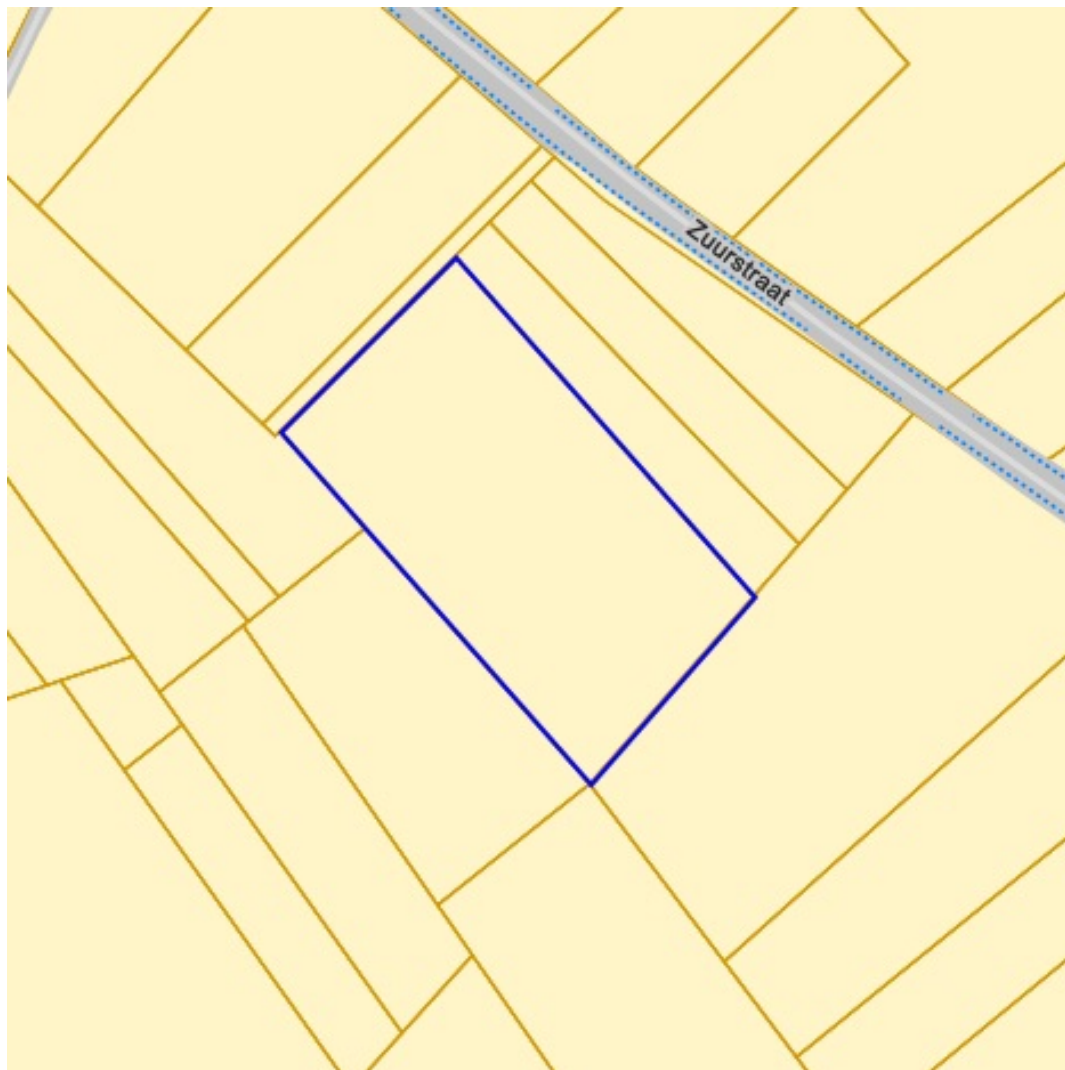
☒ Gebieden geen archeologie - gewestelijk



[Raadplegen op Onroenderfgoed.be](#)



Bronnen
Agentschap Onroerend Erfgoed
[WMS Mercator Publieke View Service](#)

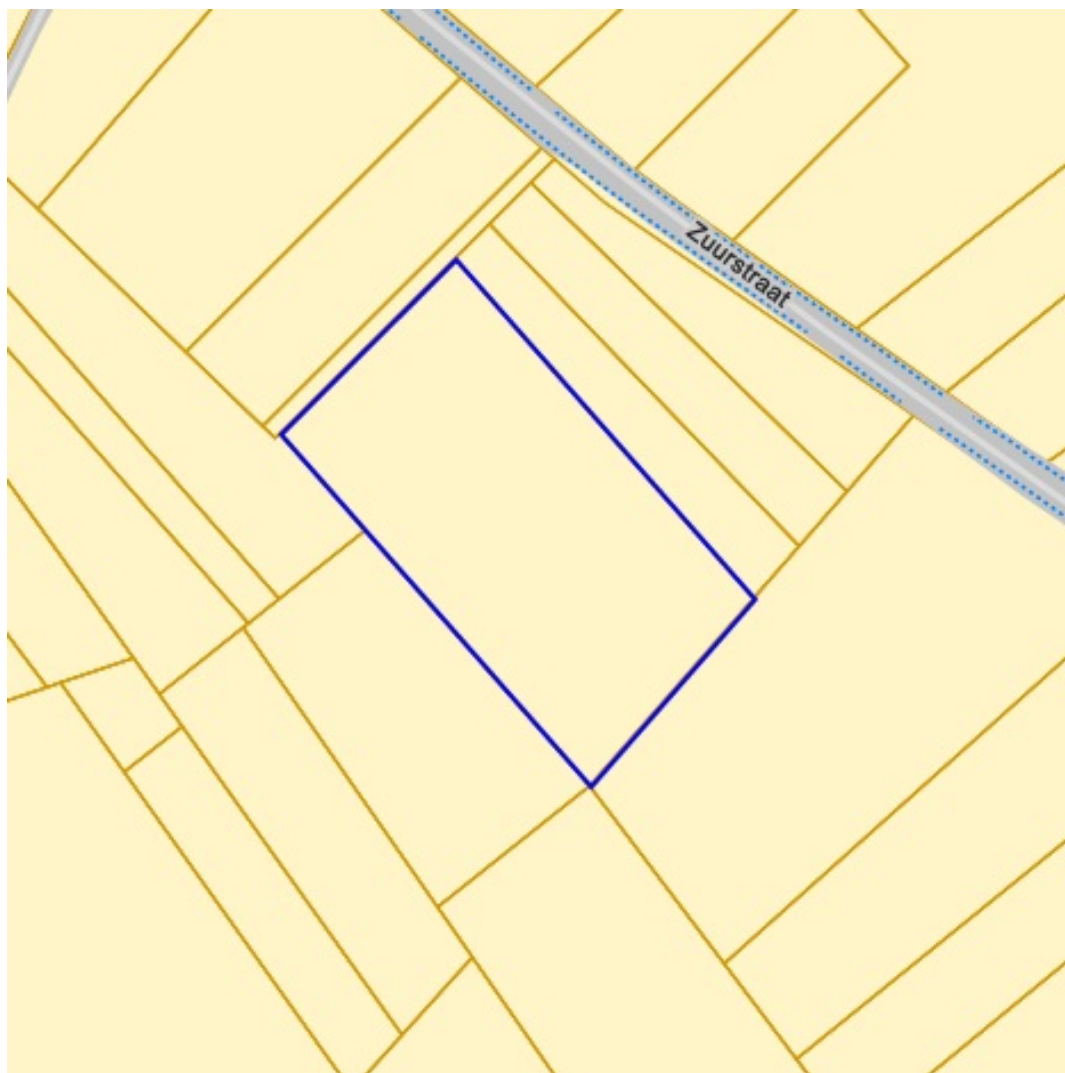
-  Beheersplannen
-  Onroenderfgoedrichtplannen



Bronnen
 Agentschap Onroerend Erfgoed
[WMS Mercator Publieke View Service](#)

[Raadplegen op Onroerenderfgoed.be](#)

-  Kernzones
-  Bufferzones



[Raadplegen op Onroerenderfgoed.be](#)

Bronnen

Agentschap Onroerend Erfgoed

[WMS Mercator Publieke View Service](#)



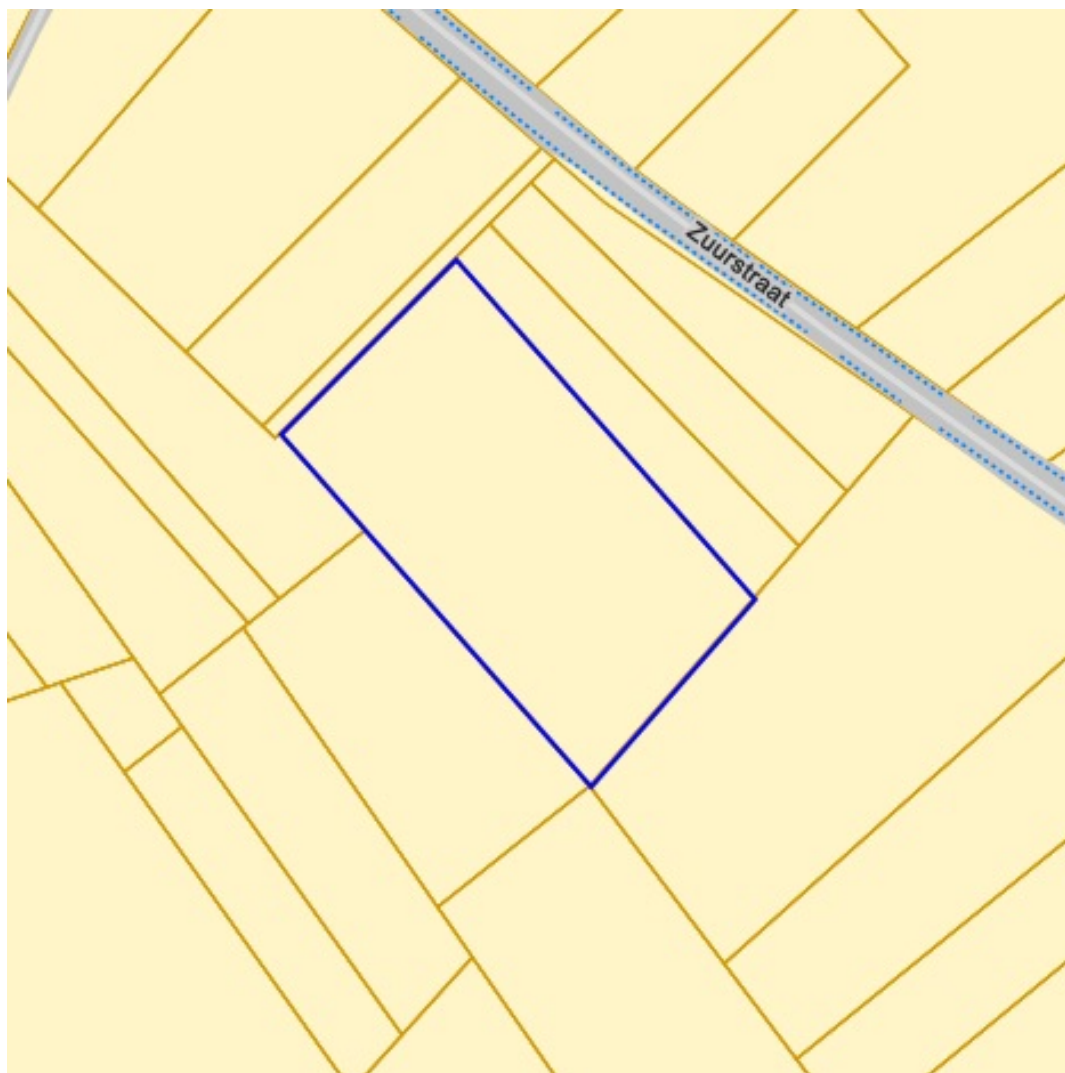
Landschapsatlas



Archeologische zones



Bouwkundig erfgoed



[Raadplegen op Onroerenderfgoed.be](https://onroerenderfgoed.be)

Bronnen

Agentschap Onroerend Erfgoed

[WMS Mercator Publieke View Service](#)



Landschappelijk erfgoed - gehelen



Landschappelijk erfgoed - elementen



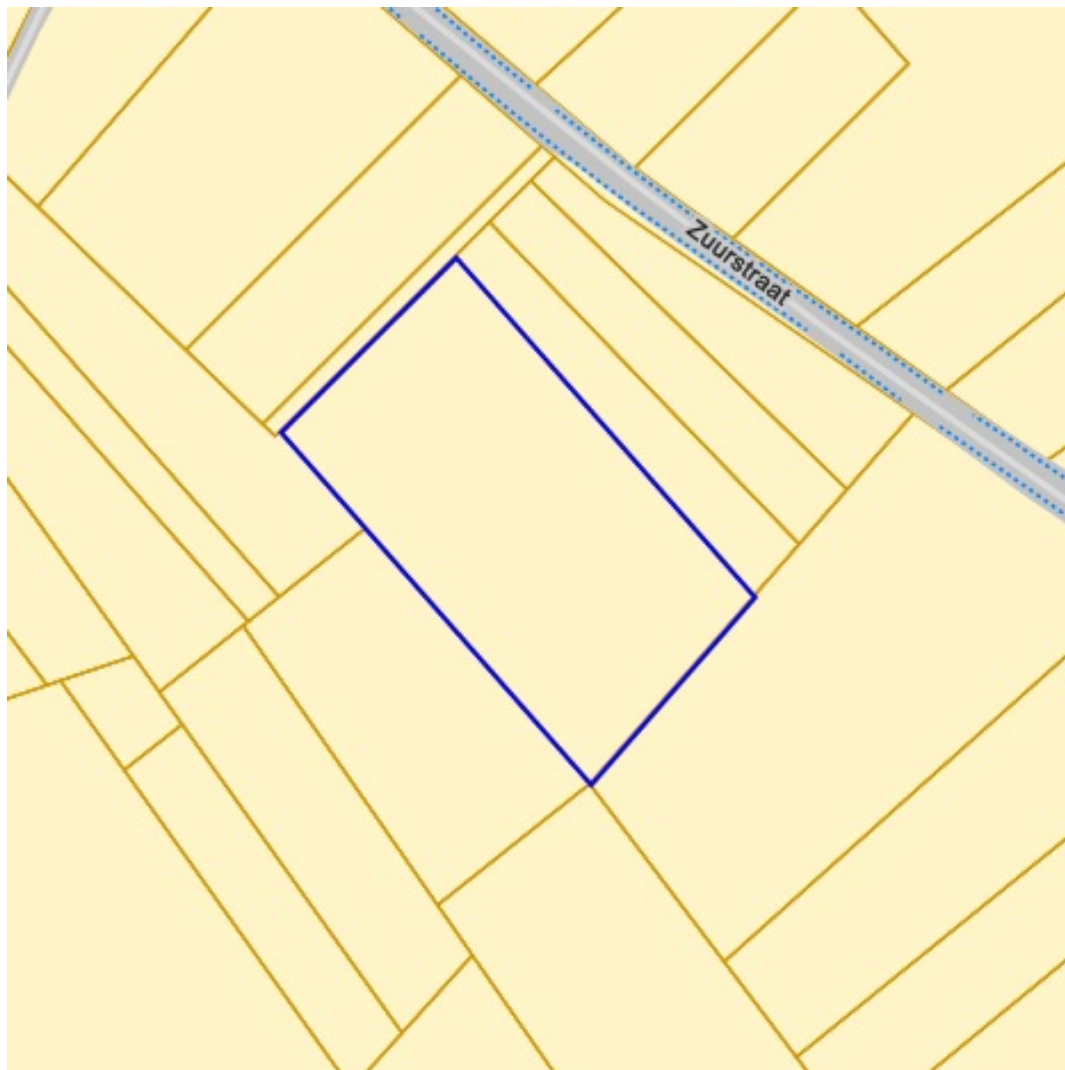
Archeologisch erfgoed - gehelen



Archeologisch erfgoed - elementen



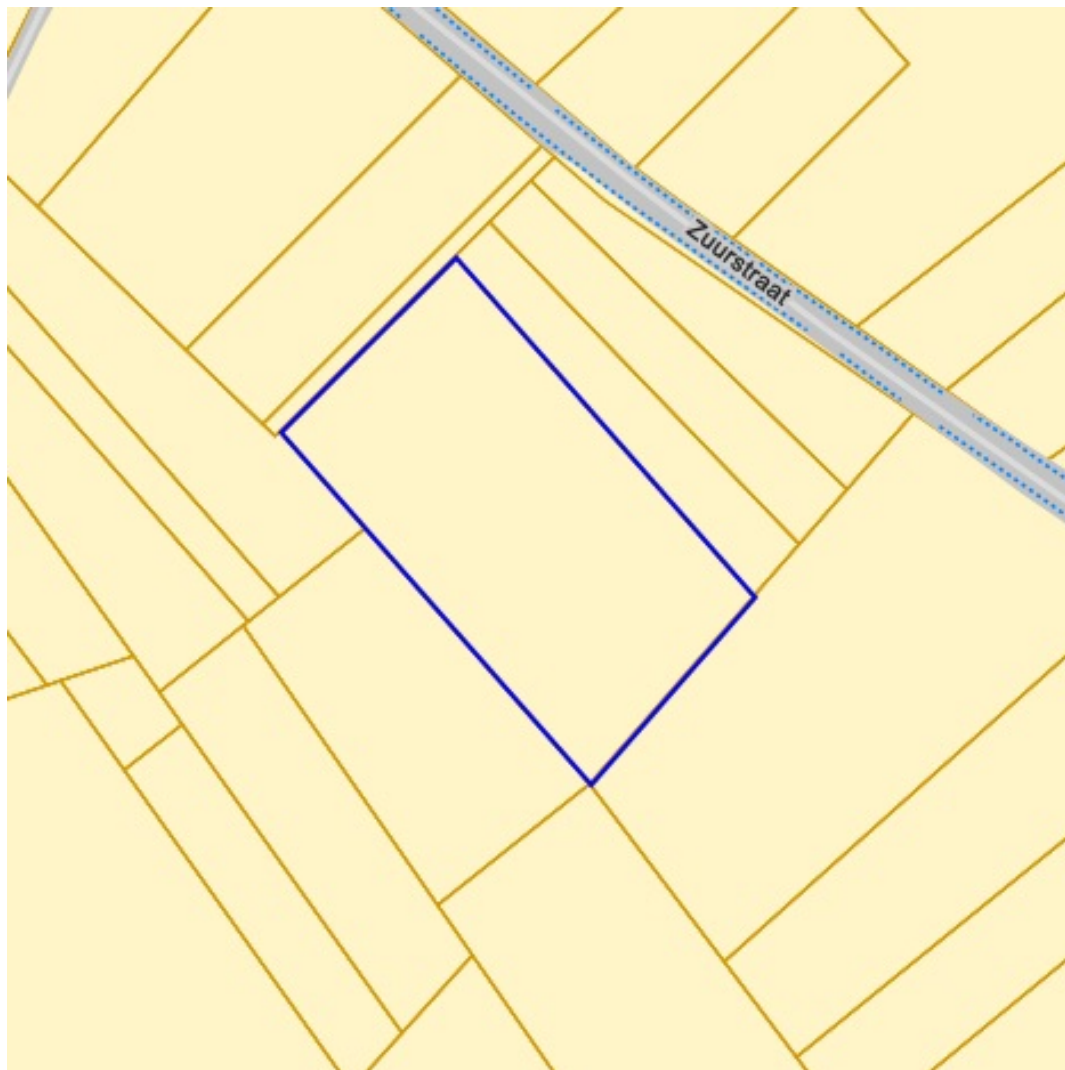
Bouwkundig erfgoed - elementen



Bronnen
Vlaamse Milieumaatschappij
[WMS Vlaamse Milieumaatschappij](#)


[Raadplegen op Geopunt.be](#)

 Polder



[Raadplegen op Geopunt.be](#)

Bronnen
Vlaamse Milieumaatschappij
[WMS Vlaamse Milieumaatschappij](#)

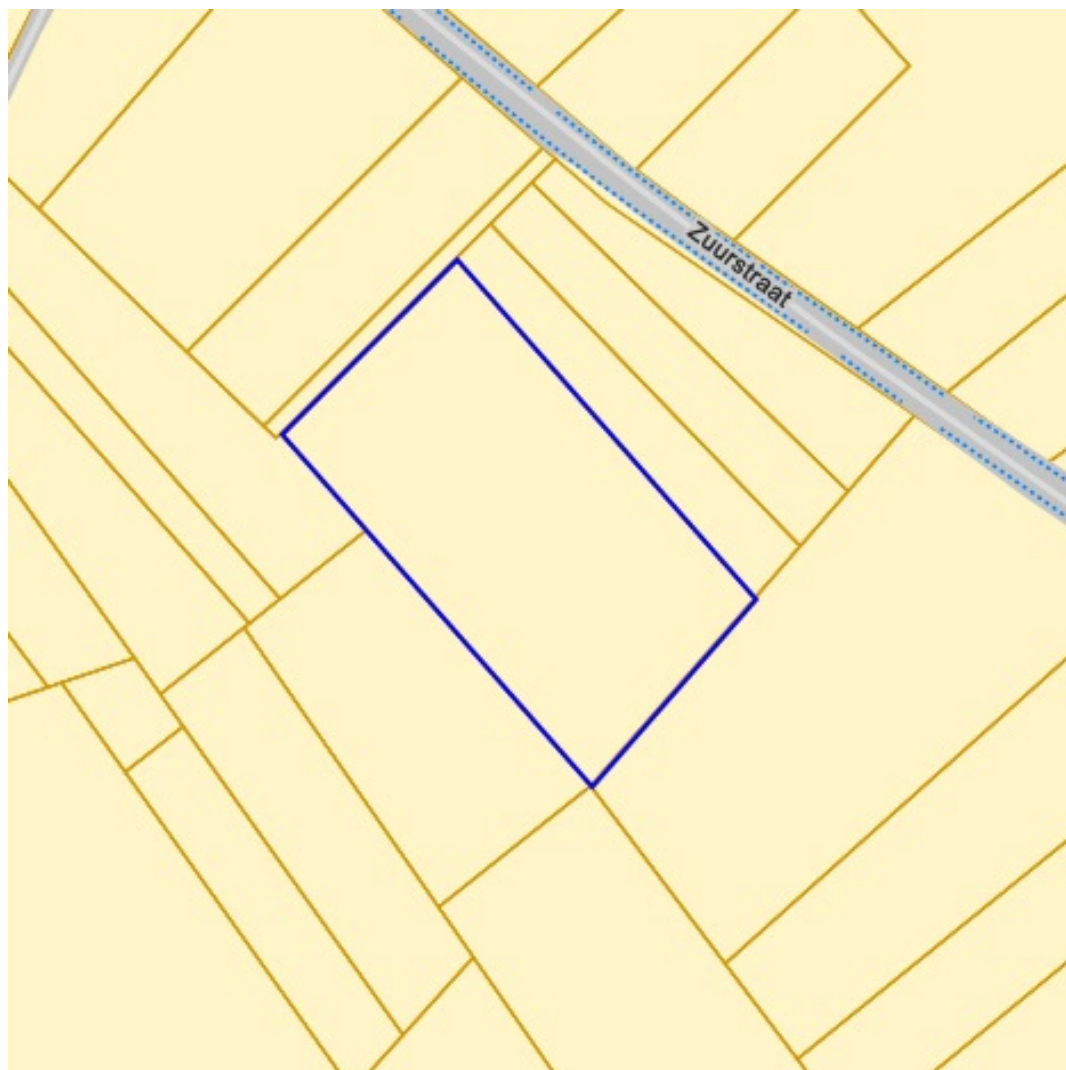
 Watering


[Raadplegen op Geopunt.be](#)
Bronnen

Departement Landbouw en Visserij









[WMS Departement Landbouw en Visserij](#)

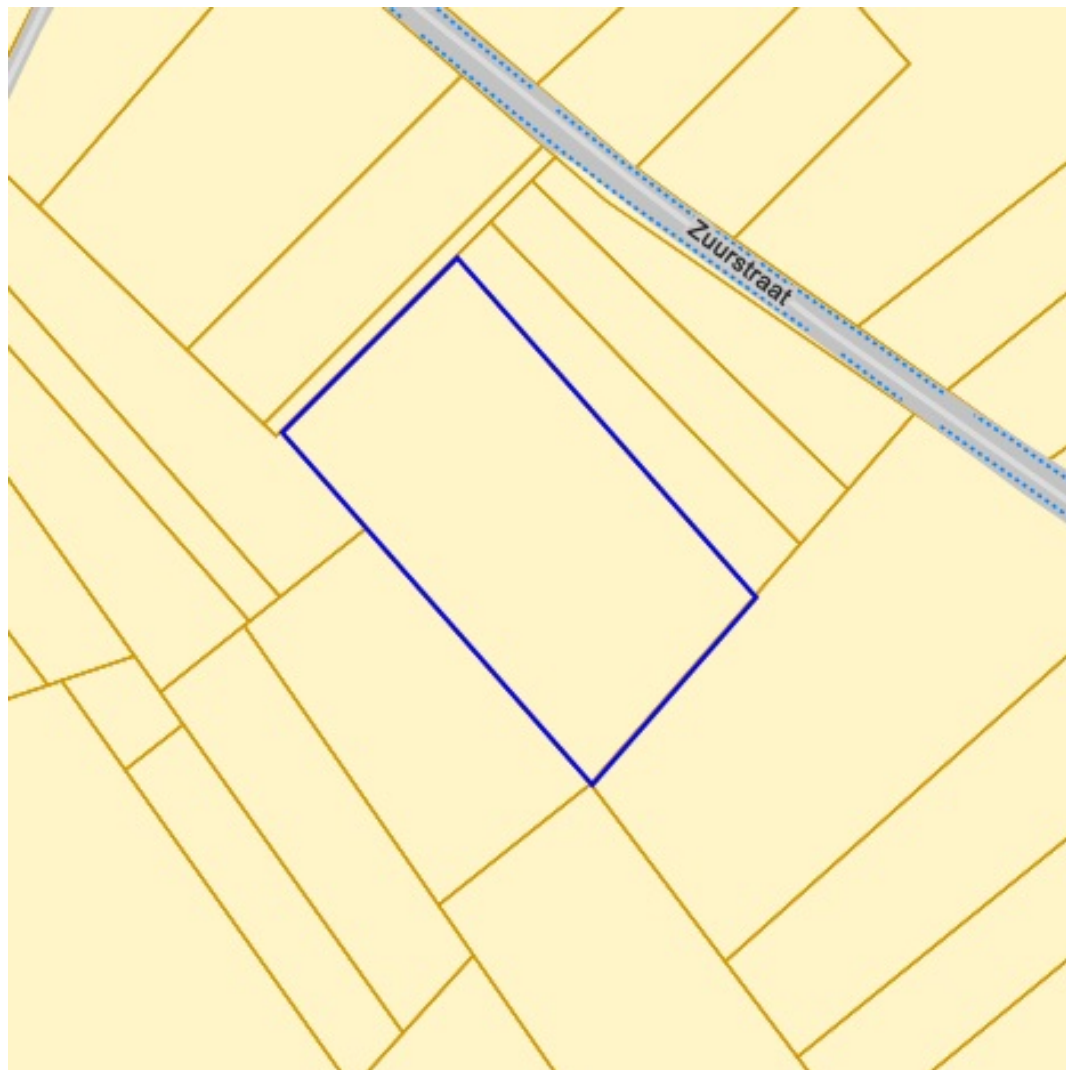
Gewasgroep	
	Landbouwinfrastructuur
	Groenten, kruiden en sierplanten
	Grasland
	Voedergewassen
	Aardappelen
	Suikerbieten
	Granen, zaden en peulvruchten
	Maïs
	Vlas en hennep
	Overige gewassen
	Fruit en Noten
	Houtachtige gewassen
	Water

[Raadplegen op Geopunt.be](#)**Bronnen**

Agentschap voor Natuur en Bos









[WMS Agentschap voor Natuur en Bos](#)**Categorie**

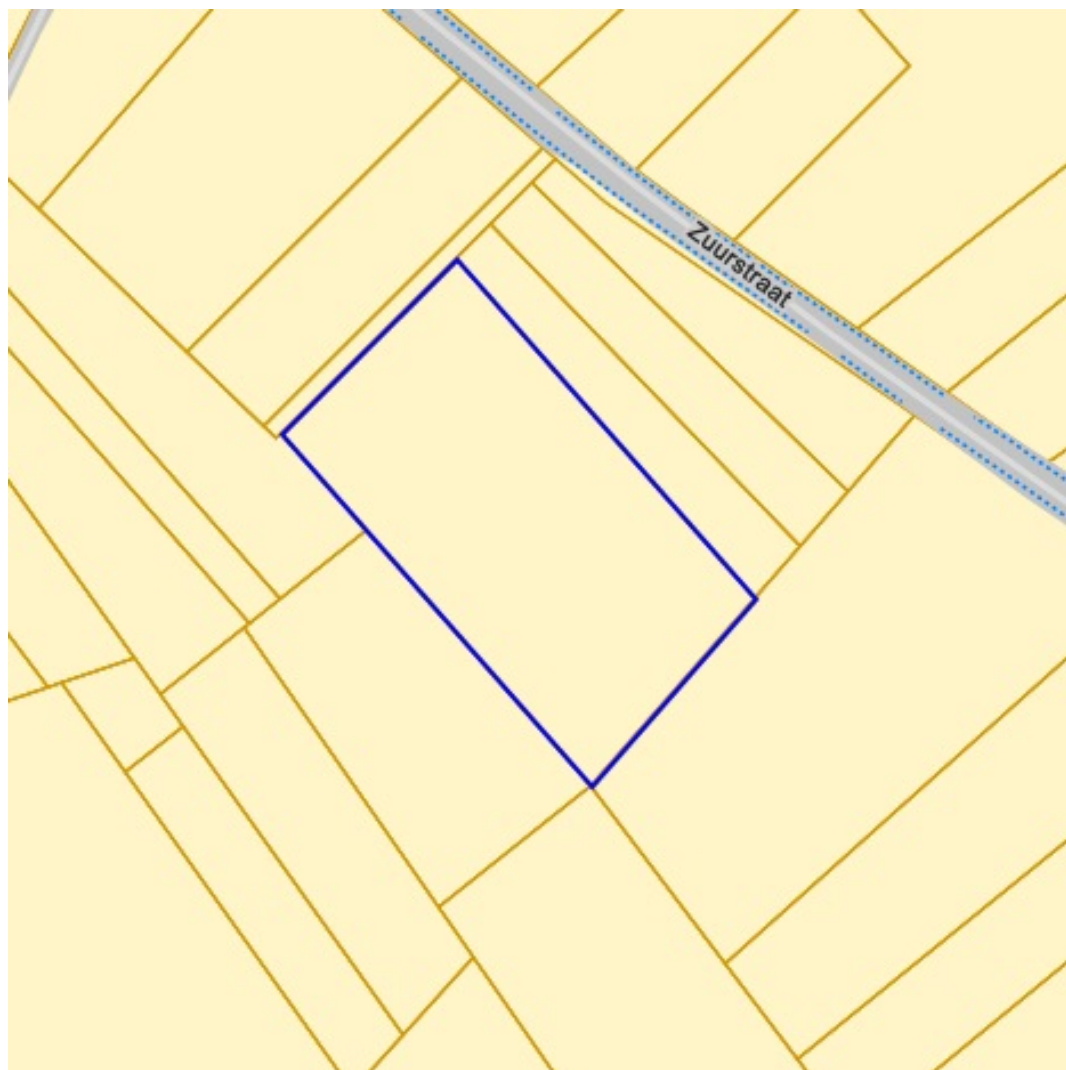
-  Loofhout
-  Gemengd loofhout (20 - 50% bijmenging naaldhout)
-  Gemengd naaldhout (20 - 50% bijmenging loofhout)
-  Naaldhout
-  Heide
-  Te herbebossen oppervlakte
-  Niet beboste oppervlakte van het bosdomein
-  Vijvers binnen het bosdomein

[Raadplegen op Geopunt.be](#)**Bronnen**

Agentschap voor Natuur en Bos

[WMS Agentschap voor Natuur en Bos](#)**Categorie**

-  Loofhout
-  Gemengd loofhout (20 - 50% bijmenging naaldhout)
-  Gemengd naaldhout (20 - 50% bijmenging loofhout)
-  Naaldhout
-  Heide
-  Te herbebossen oppervlakte
-  Niet beboste oppervlakte van het bosdomein
-  Vijvers binnen het bosdomein



[Raadplegen op Geopunt.be](#)

Bronnen

Agentschap voor Natuur en Bos

[WMS Agentschap voor Natuur en Bos](#)

Geen bos

 Bos



[Raadplegen op Geopunt.be](#)

Bronnen

Agentschap voor Natuur en Bos

[WMS Agentschap voor Natuur en Bos](#)


Geen classificatie

■ Hoog Groen

■ Laag Groen

■ Landbouw


■ Niet groen



[Raadplegen op Geopunt.be](#)

Bronnen
Agentschap Informatie Vlaanderen
[WMS Jacht](#)

 Jachtterrein



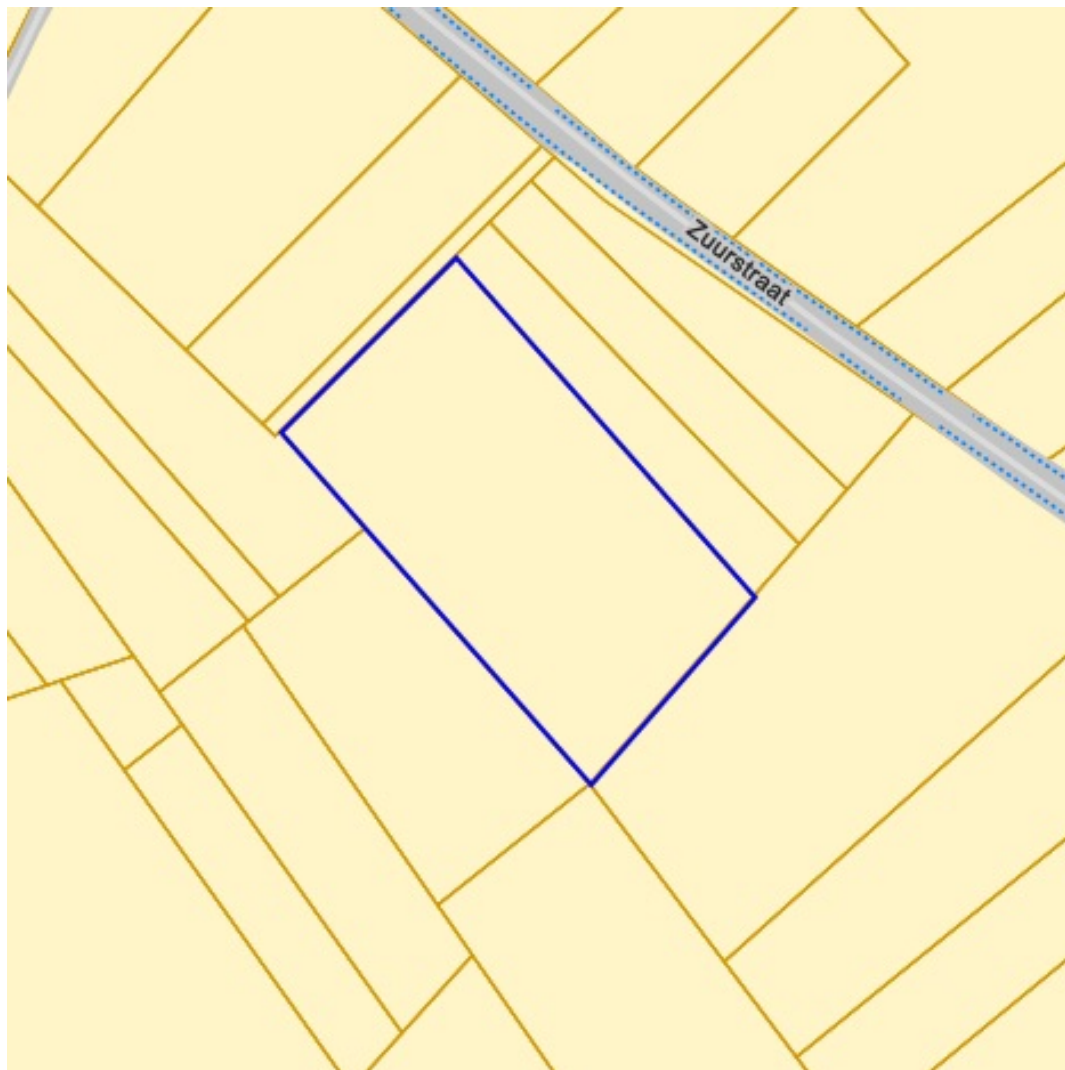
[Raadplegen op Geopunt.be](#)

Bronnen

UG - Vakgroep Geografie


[WMS Traditionele landschappen](#)

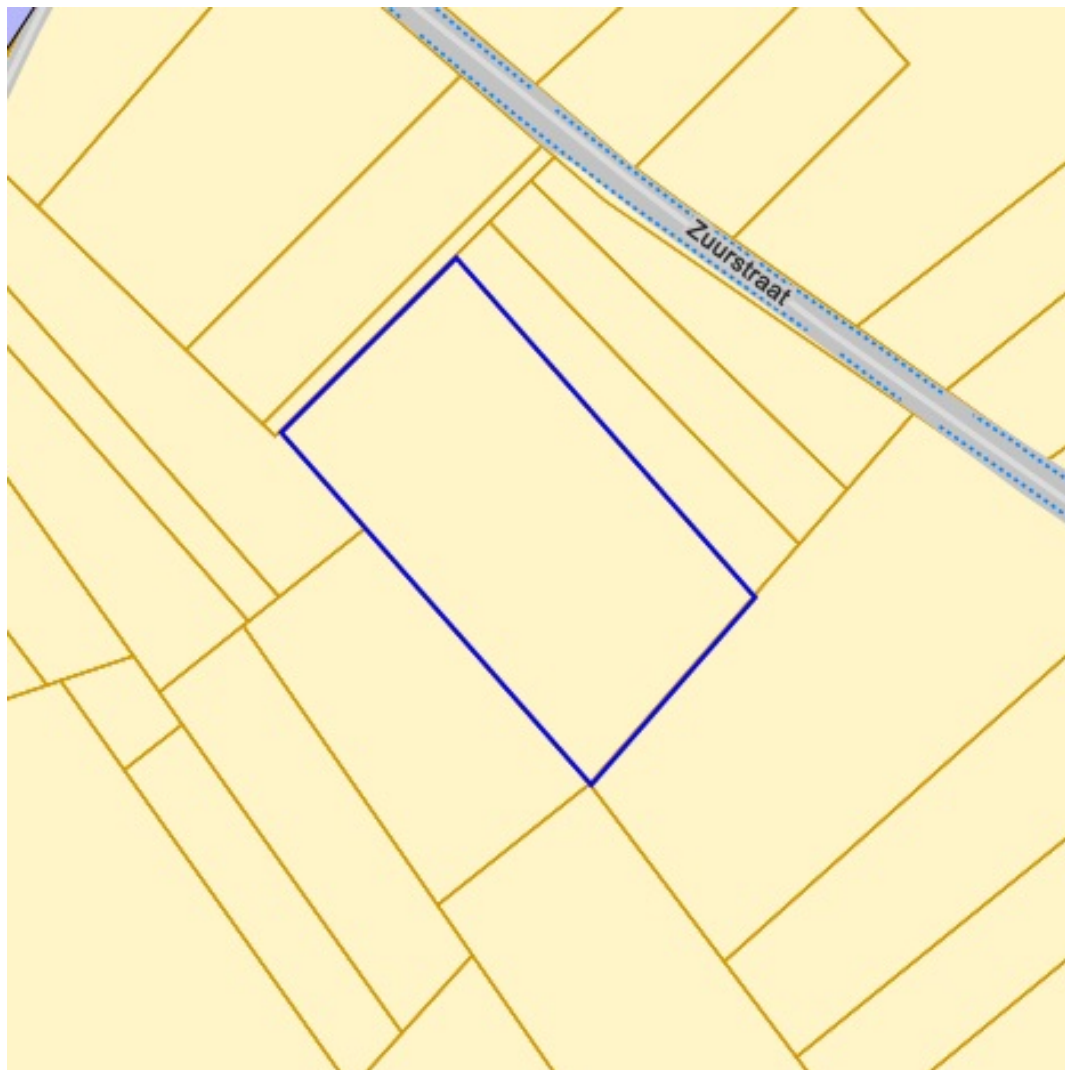
Streek	
	Stedelijke gebieden en havengebieden
	Kust
	Kustpolders
	Scheldepolders
	Zandstreek binnen de Vlaamse Vallei
	Zandstreek buiten de Vlaamse Vallei
	Zandleem- en leemstreek
	Noorderkempen
	Centrale Kempen
	Zuiderkempen
	Kempens Plateau
	Maasland
	Hageland
	Vochtig Haspengouw
	Droog Haspengouw
	Brabantse Leemstreek
	Land van Herve
	Scheldebekken met getijden
	Scheldebekken zonder getijden
	Netebekken
	Dijle-Gete-Demeris
	Kustbekken met IJzer
	Maasbekken



Bronnen
Agentschap voor Natuur en Bos
[WMS Mercator Publieke View Service](#)



[Raadplegen op Geopunt.be](#)

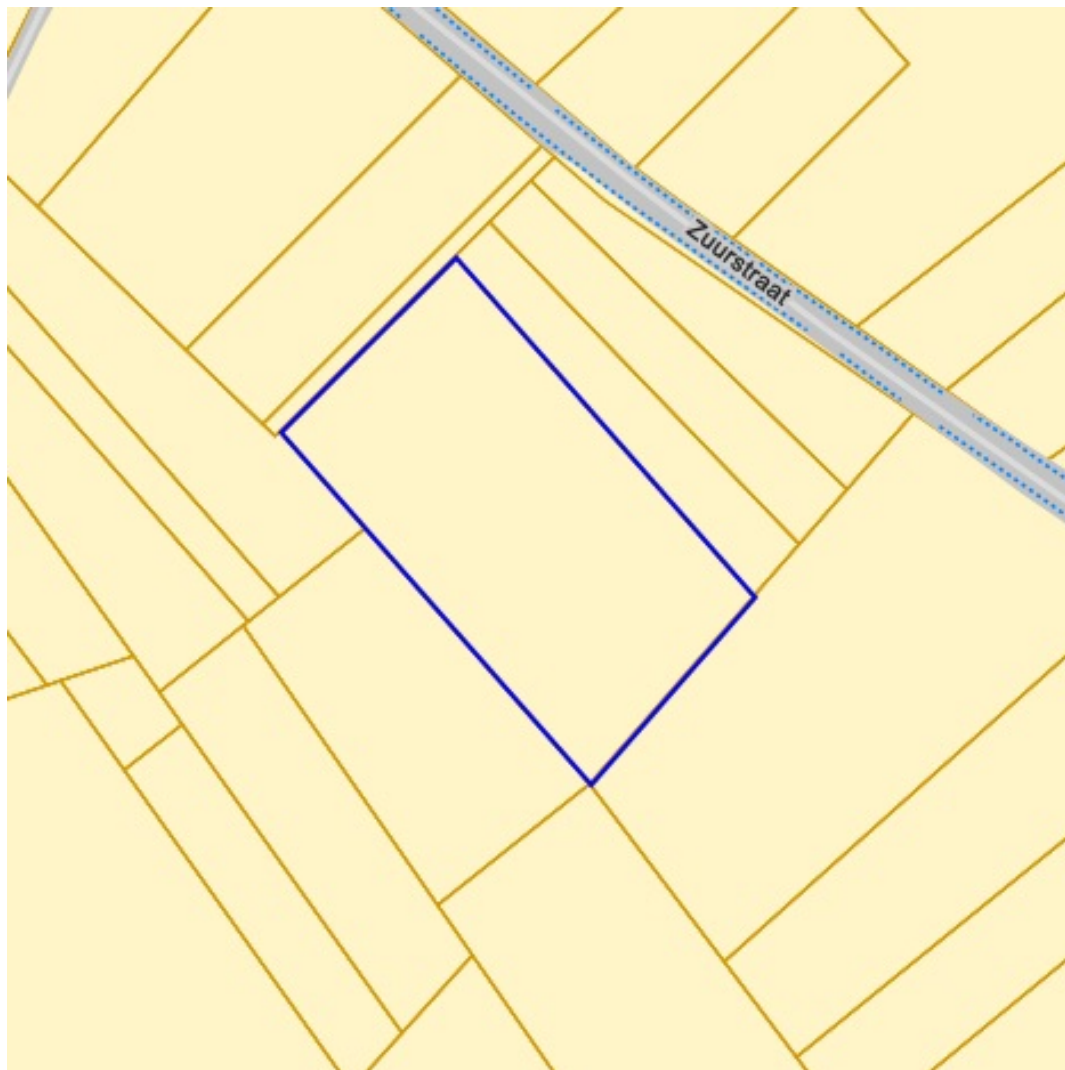
 Beschermde Duingebieden

[Raadplegen op Geopunt.be](#)**Bronnen**

Agentschap voor Natuur en Bos

[WMS Mercator Publieke View Service](#)

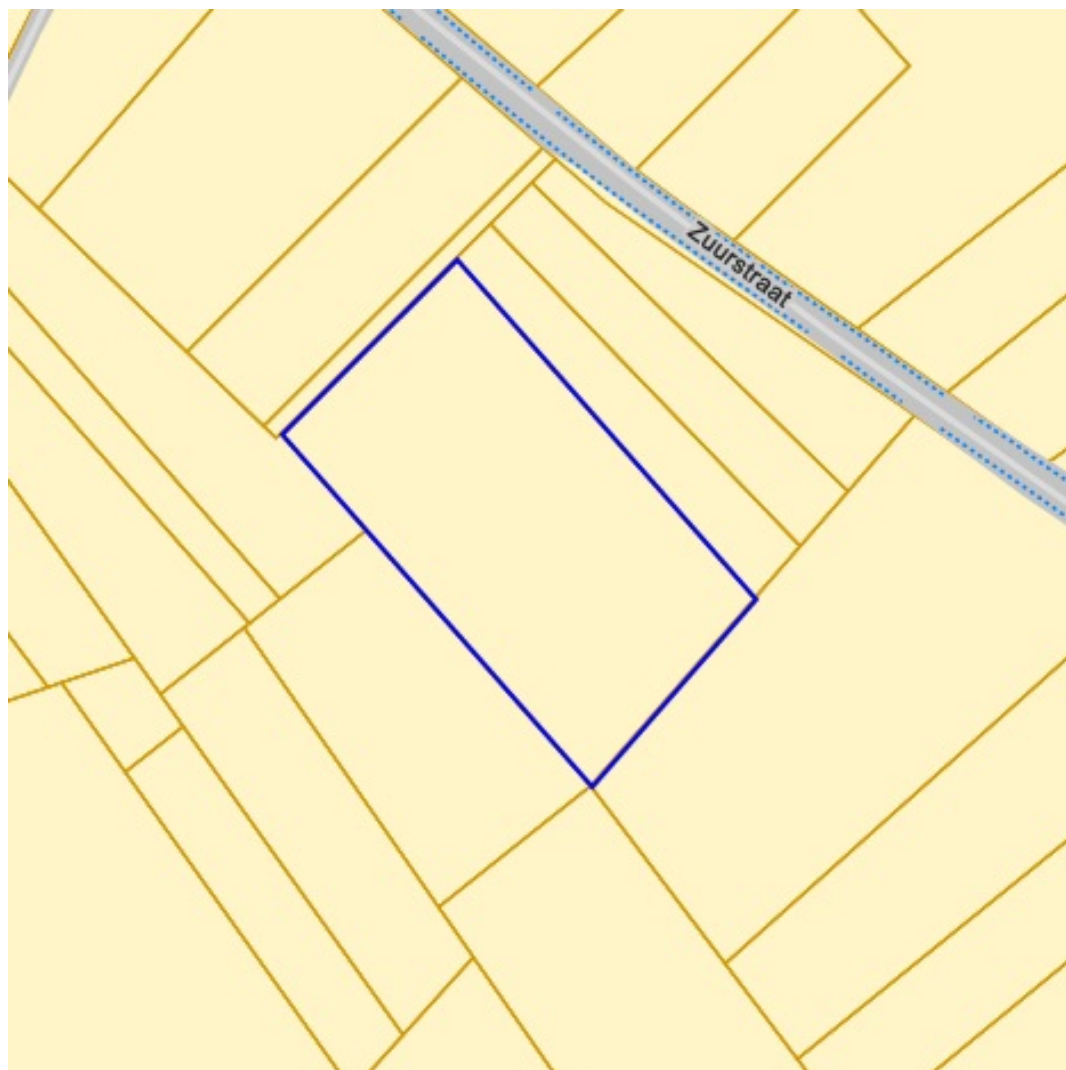
-  Grote Eenheid Natuur
-  Grote Eenheid Natuur in ontwikkeling
-  Natuurverwevingsgebied



[Raadplegen op Geopunt.be](#)

Bronnen
Agentschap voor Natuur en Bos
[WMS Mercator Publieke View Service](#)

 Habitatrichtlijngebieden



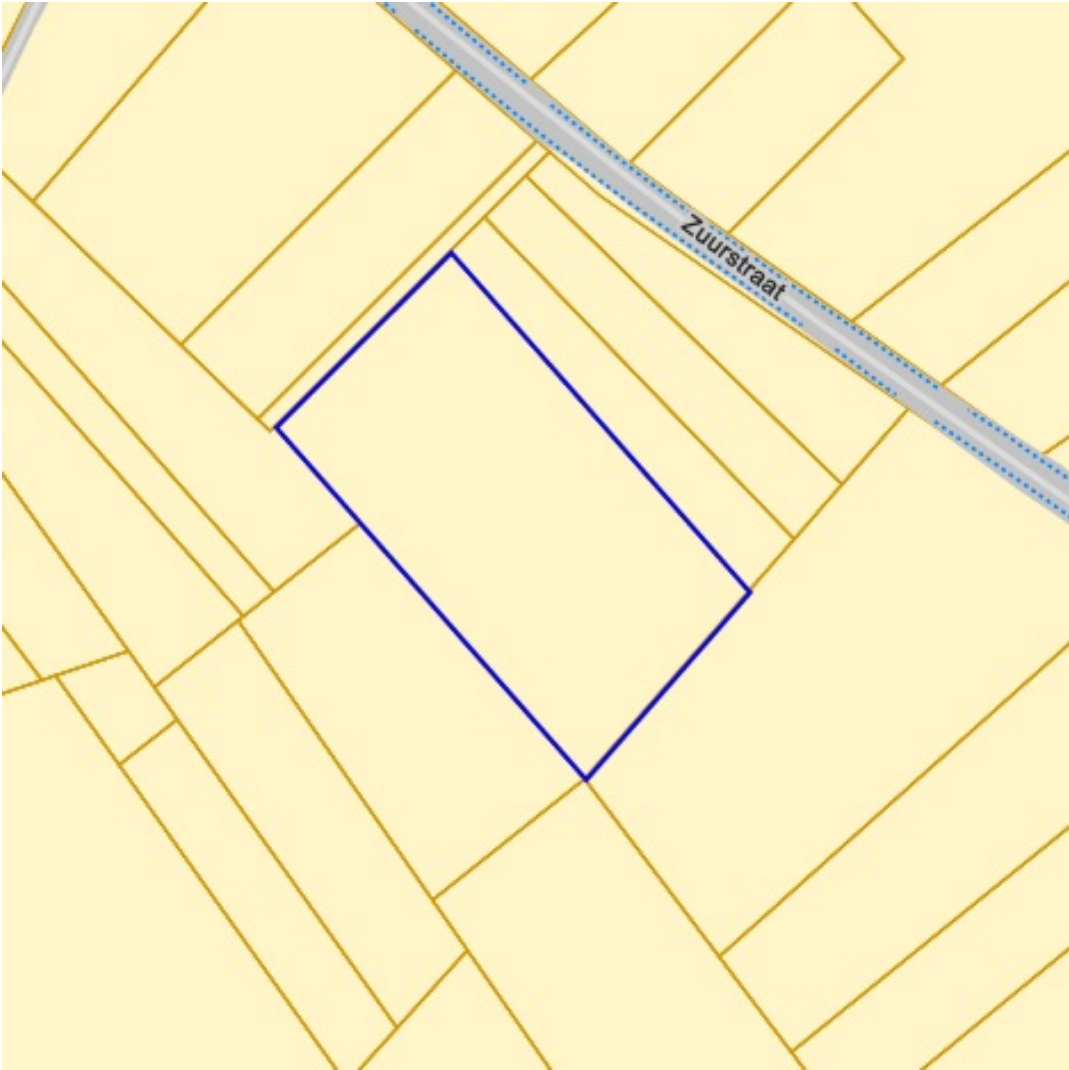
[Raadplegen op Geopunt.be](#)

Bronnen

Agentschap voor Natuur en Bos

[WMS Mercator Publieke View Service](#)

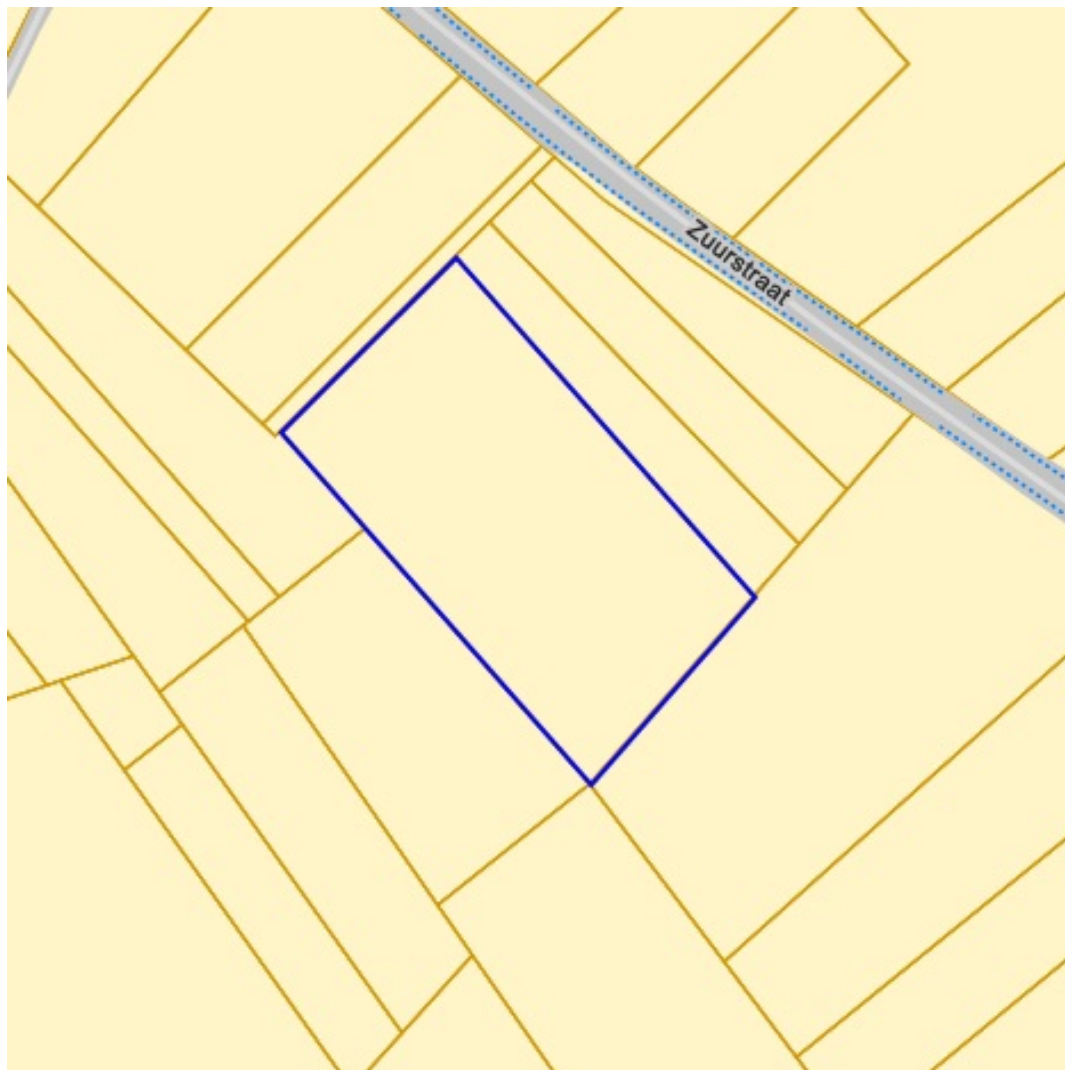
- Natuurbeheerplan Type 1
- Natuurbeheerplan Type 2
- Natuurbeheerplan Type 3
- Natuurbeheerplan Type 4
- Natuurreservaat met verbintenis hernieuwing natuurbeheerplan Type 4
- Harmonisch Park- en Groenbeheerplan
- Uitgebreid Bosbeheerplan
- Domein met natuurprotocol
- Vlaams Natuurreservaat
- Erkend Natuurreservaat
- Aangewezen Bosreservaat
- Erkend Bosreservaat



Bronnen
Agentschap voor Natuur en Bos
[WMS Mercator Publieke View Service](#)

[Raadplegen op Geopunt.be](#)

 Vogelrichtlijngebieden



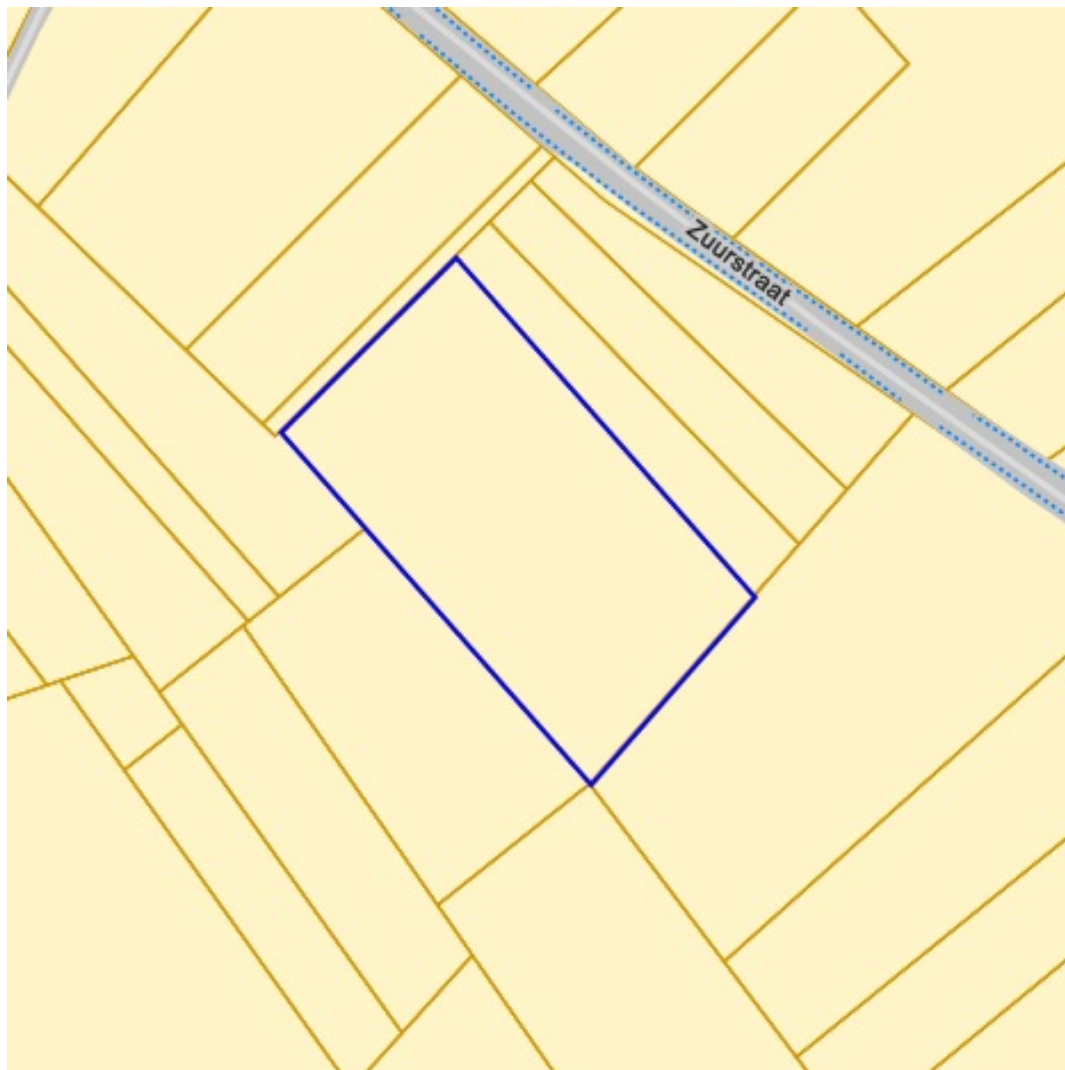
[Raadplegen op Geopunt.be](#)

Bronnen

Databank Ondergrond Vlaanderen (DOV)

[WMS Databank Ondergrond Vlaanderen](#)

- Winning
- Beschermingszone type I
- Beschermingszone type II
- Beschermingszone type III




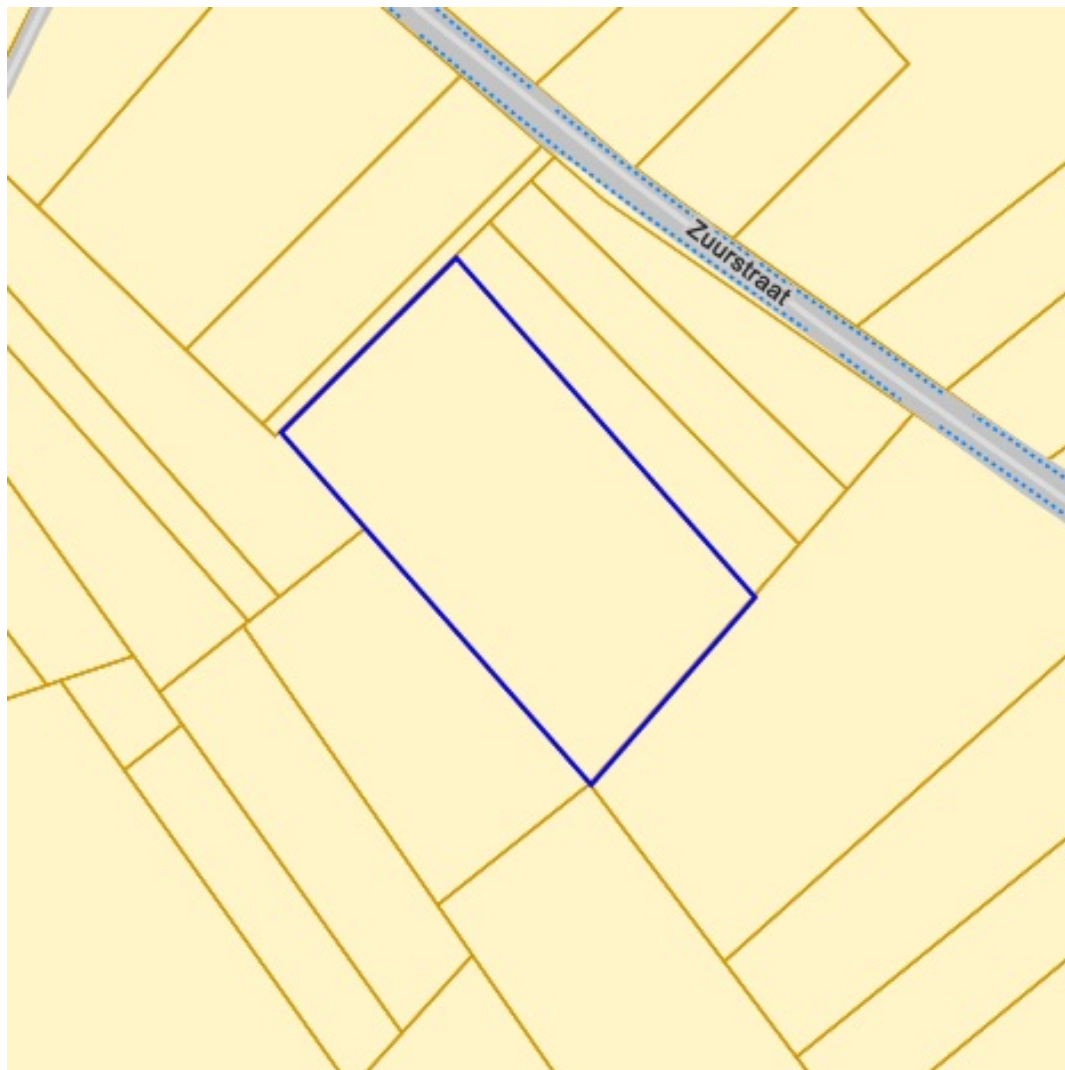
[Raadplegen op Geopunt.be](#)

Bronnen

Vlaamse Milieumaatschappij

[WMS Vlaamse Milieumaatschappij](#)

 Overstromingsgebieden en oeverzones



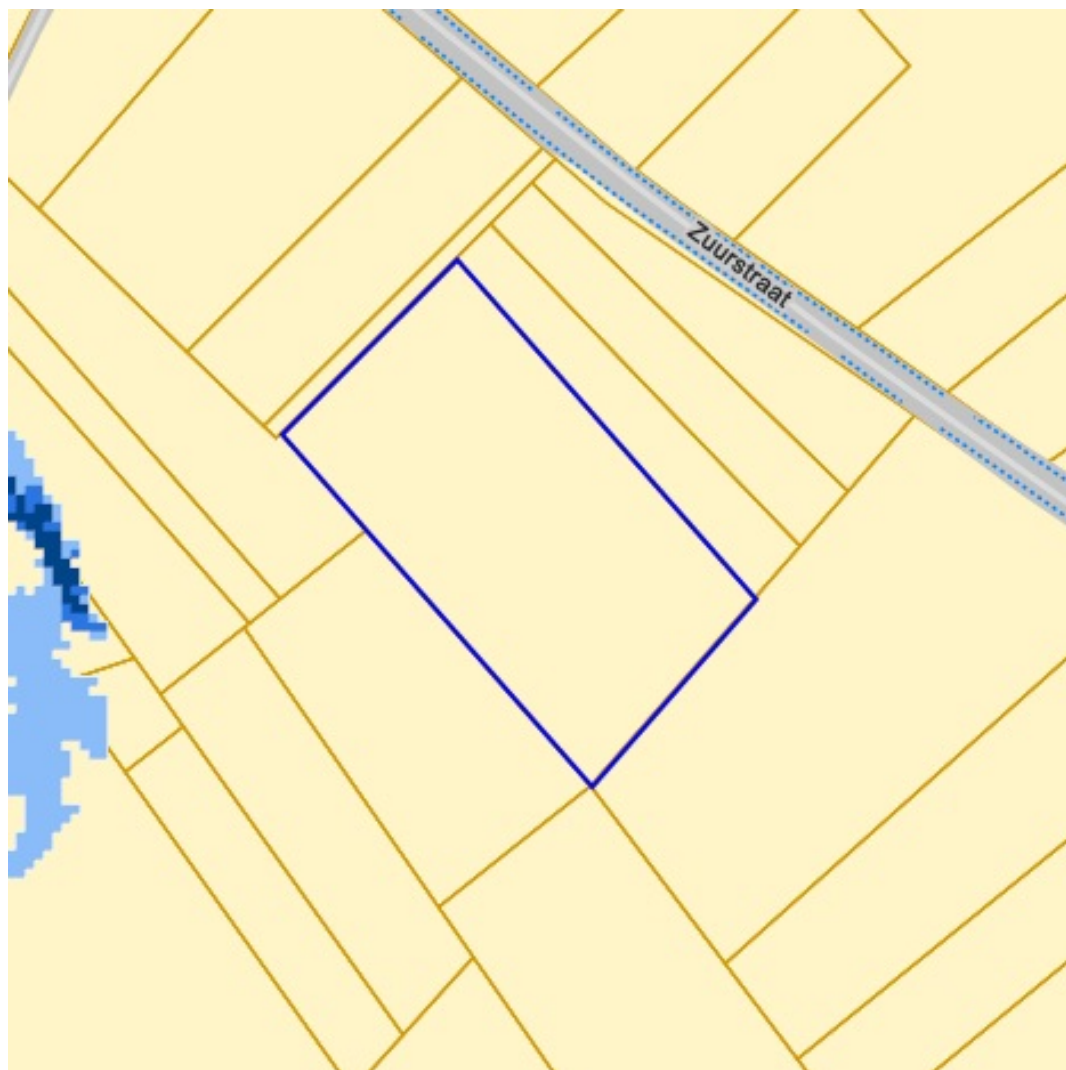
[Raadplegen op Geopunt.be](#)

Bronnen

Vlaamse Milieumaatschappij

[WMS overstromingsgevoelige gebieden fluviaal](#)

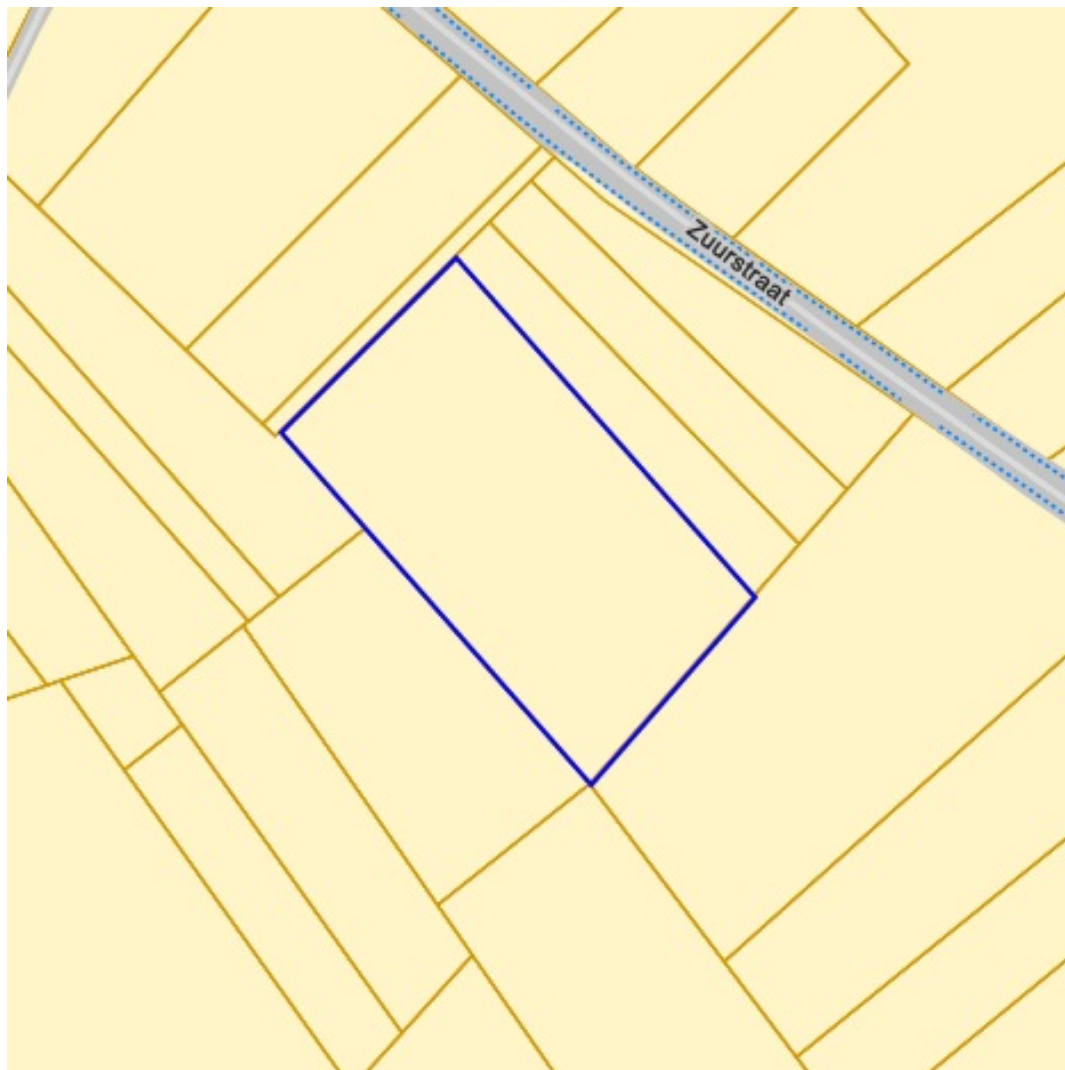
- A - Geen overstroming gemodelleerd
- B - Kleine kans op overstromingen onder klimaatverandering
- C - Kleine kans op overstromingen
- D - Middelgrote kans op overstromingen

**Bronnen**

Vlaamse Milieumaatschappij

[WMS overstromingsgevoelige gebieden pluviaal](#)[Raadplegen op Geopunt.be](#)

- A - Geen overstroming gemodelleerd
- B - Kleine kans op overstromingen onder klimaatverandering
- C - Kleine kans op overstromingen
- D - Middelgrote kans op overstromingen



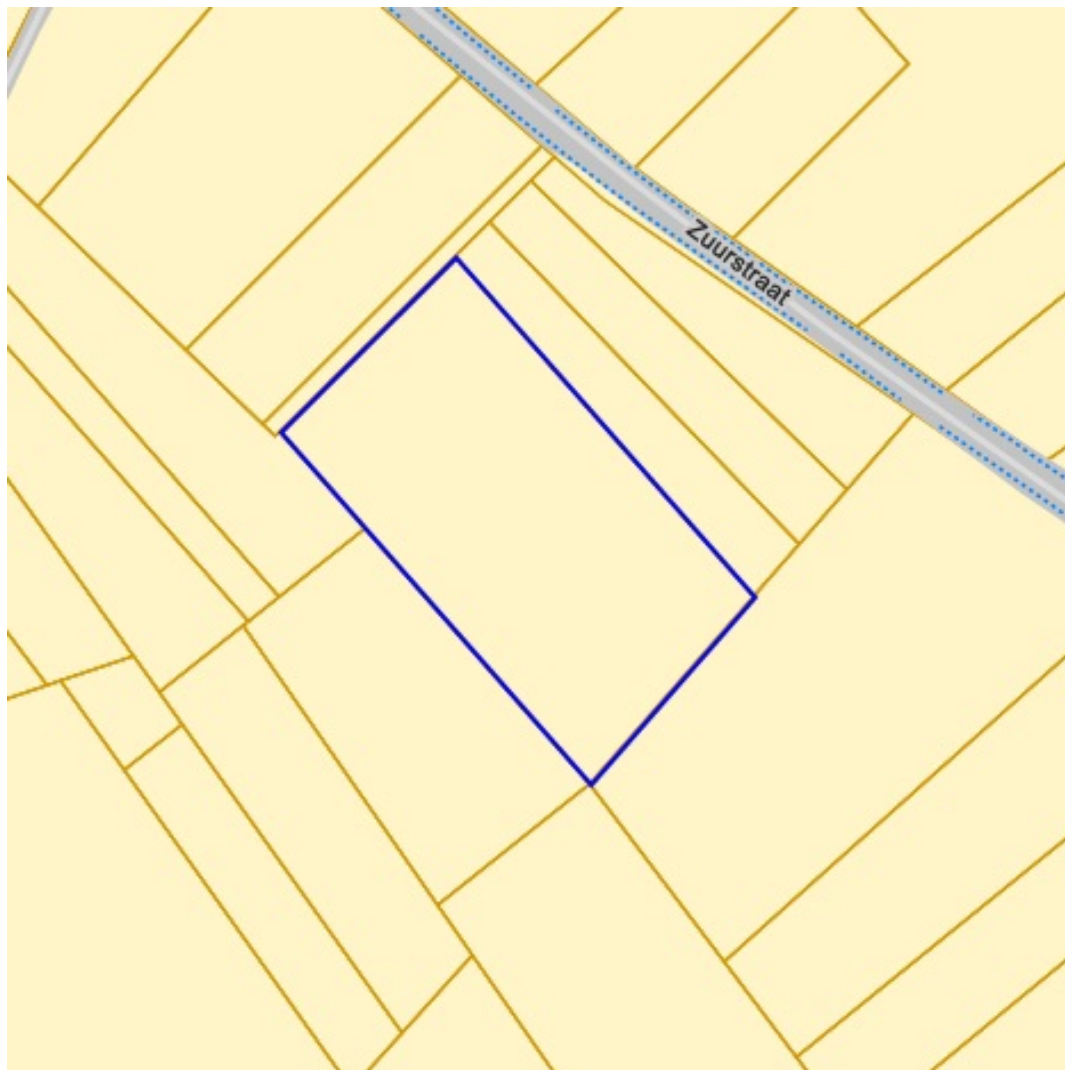
[Raadplegen op Geopunt.be](#)

Bronnen

Vlaamse Milieumaatschappij

[WMS overstromingsgevoelige gebieden vanuit de zee](#)

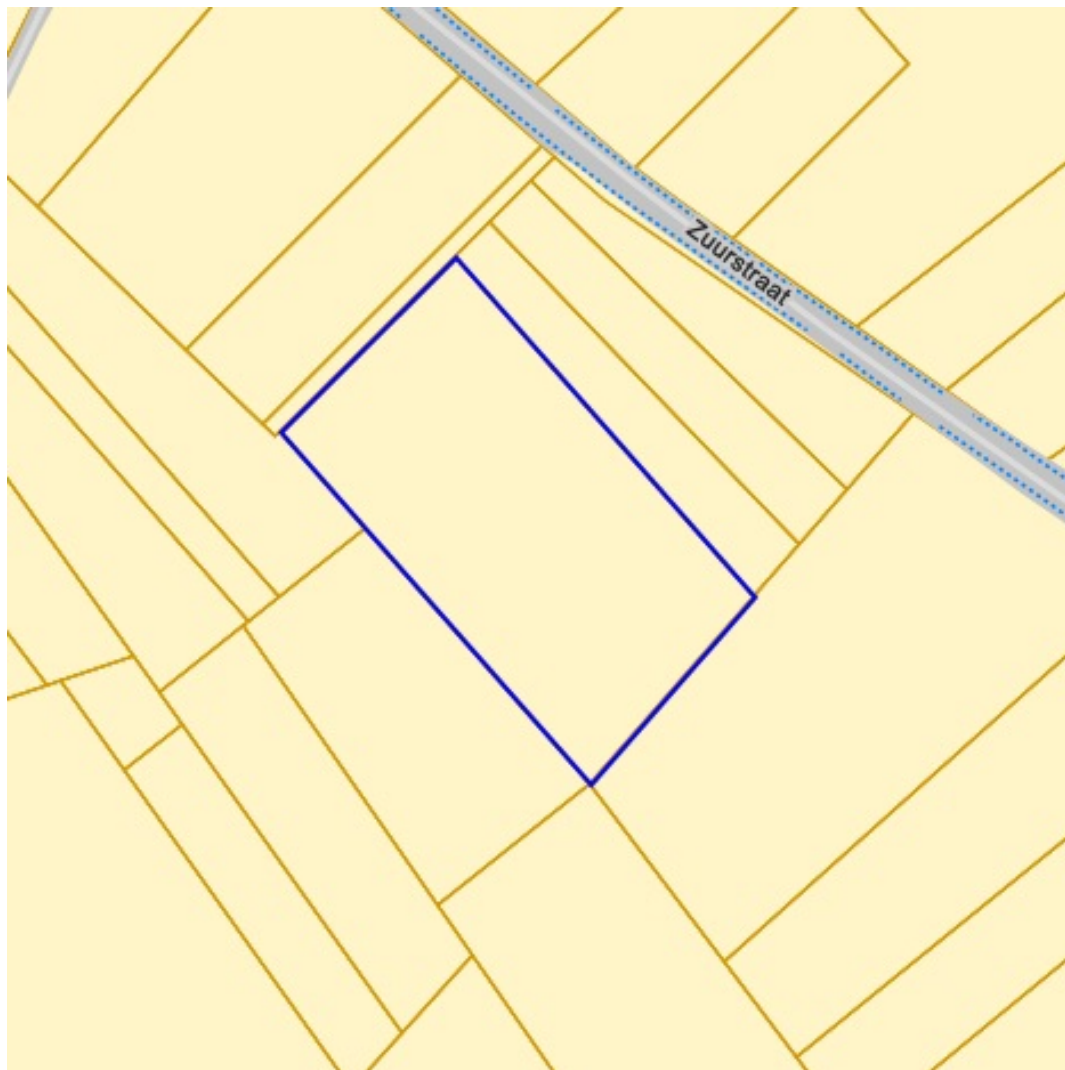
- A - Geen overstroming gemodelleerd
- B - Kleine kans op overstromingen onder klimaatverandering
- C - Kleine kans op overstromingen
- D - Middelgrote kans op overstromingen



Bronnen
Vlaamse Milieumaatschappij
[WMS Vlaamse Milieumaatschappij](#)

[Raadplegen op Geopunt.be](#)

 Recent overstroomd gebied



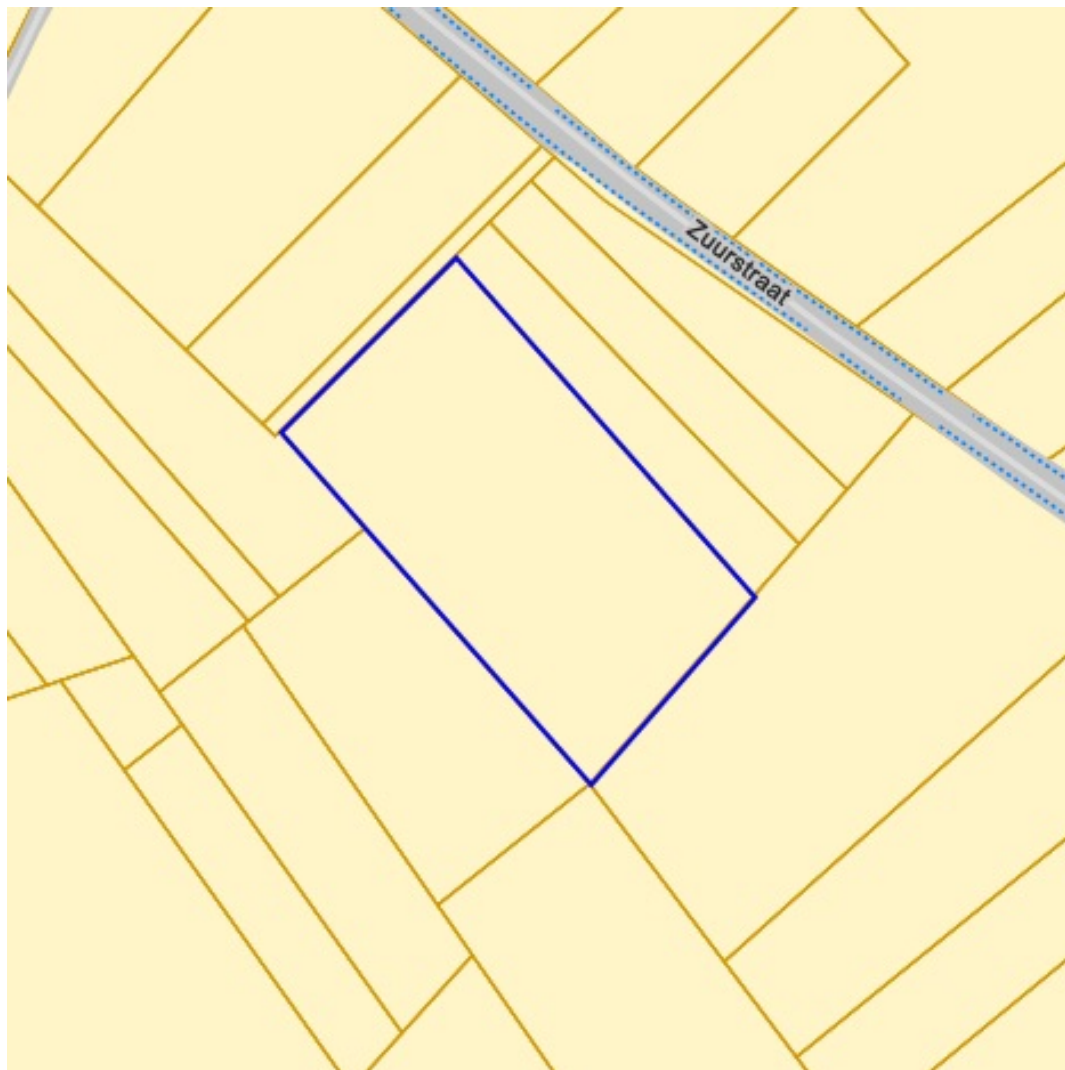
[Raadplegen op Geopunt.be](#)

Bronnen

Vlaamse Milieumaatschappij

[WMS Risicozones overstromingen 2017](#)



- geen risico meer
- risicozone
- nieuwe risicozone
- bevestigde risicozone

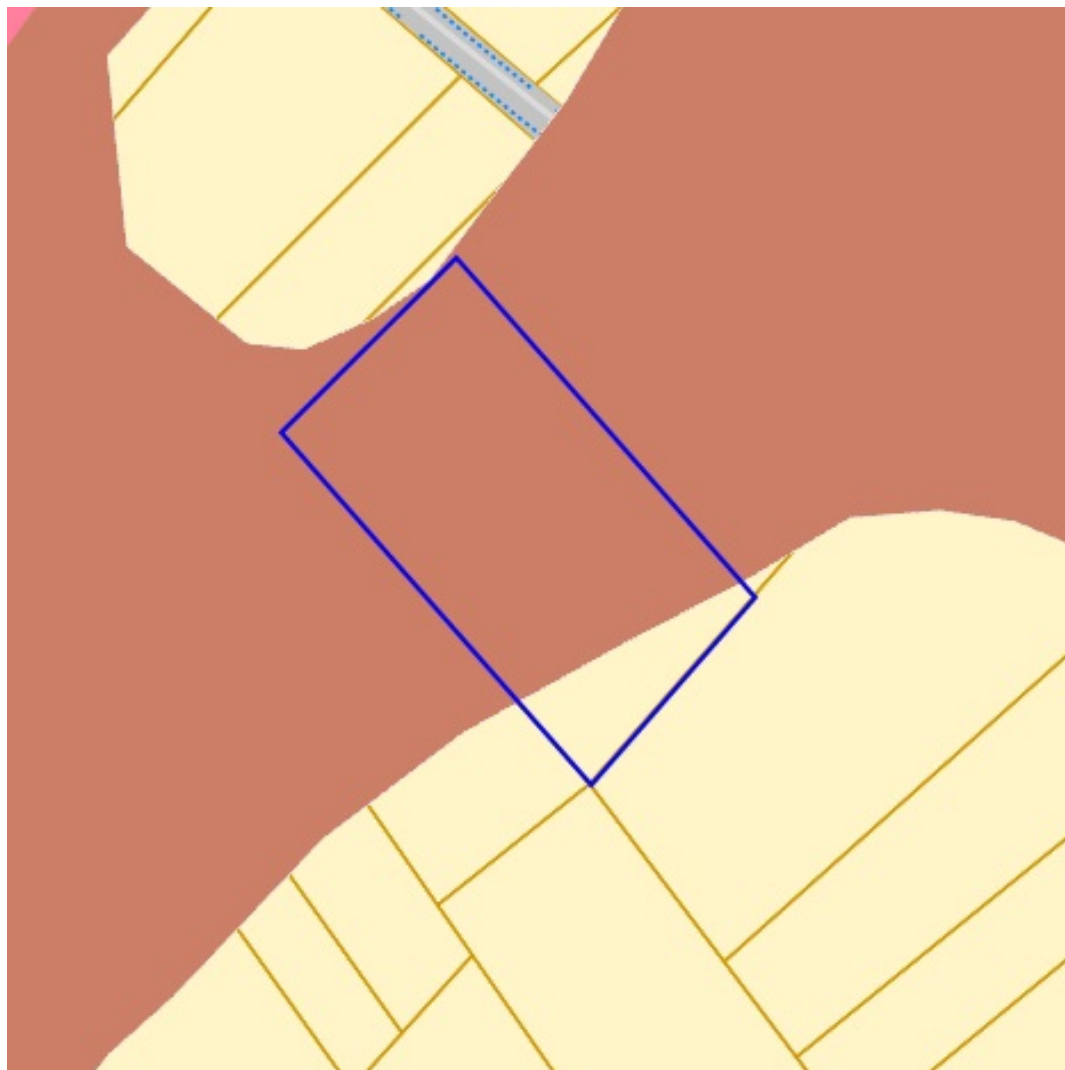


Bronnen

Vlaamse Milieumaatschappij
[WMS Signaalgebieden](#)

Categorie

-  Bouwvrije opgave
-  Verscherpte watertoets






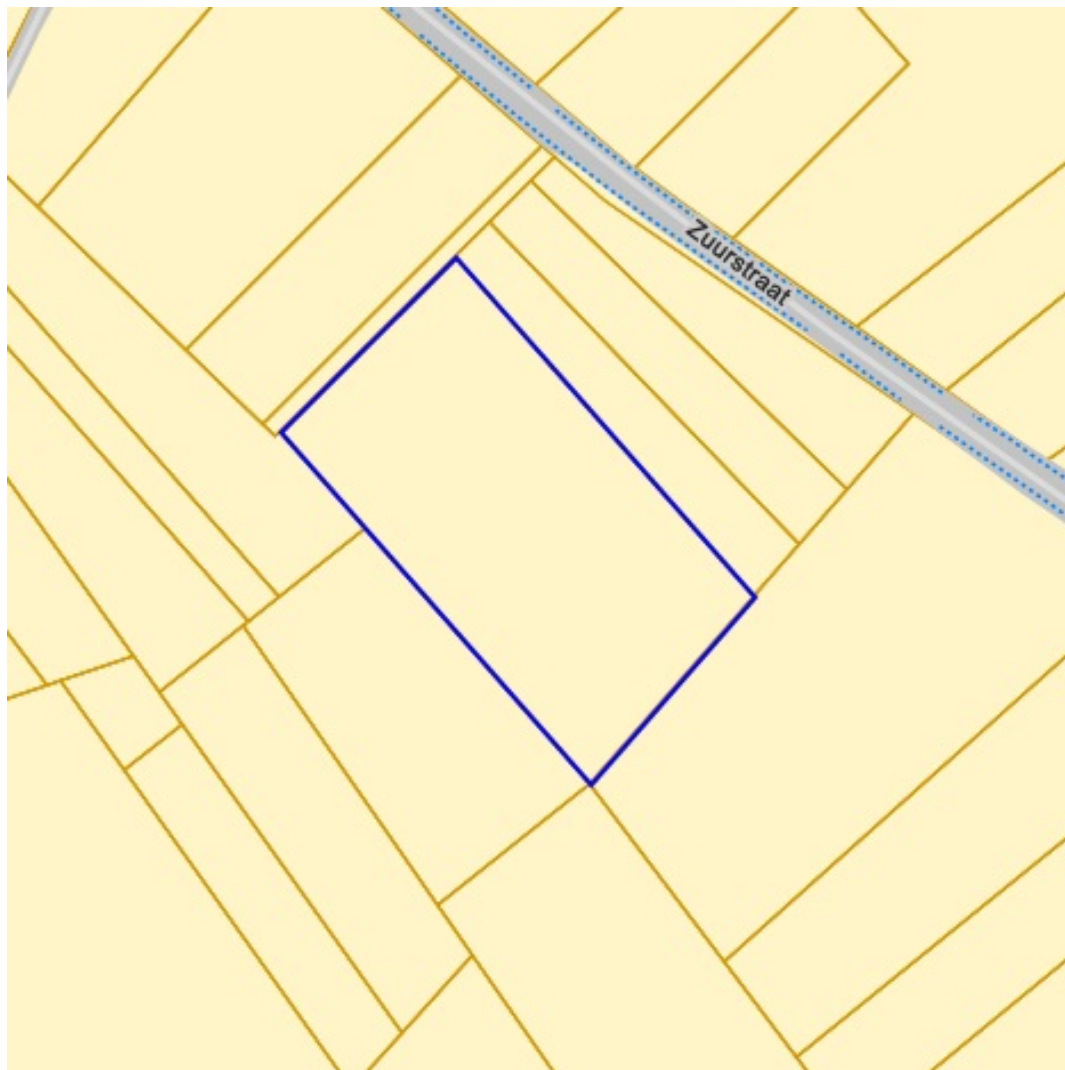
[Raadplegen op Geopunt.be](#)

Bronnen

Vlaamse Milieumaatschappij

[WMS Vlaamse Milieumaatschappij](#)

-  Waterloop
-  Waterloop/Modder
-  Afstromend water
-  Rivier
-  Zee



Bronnen

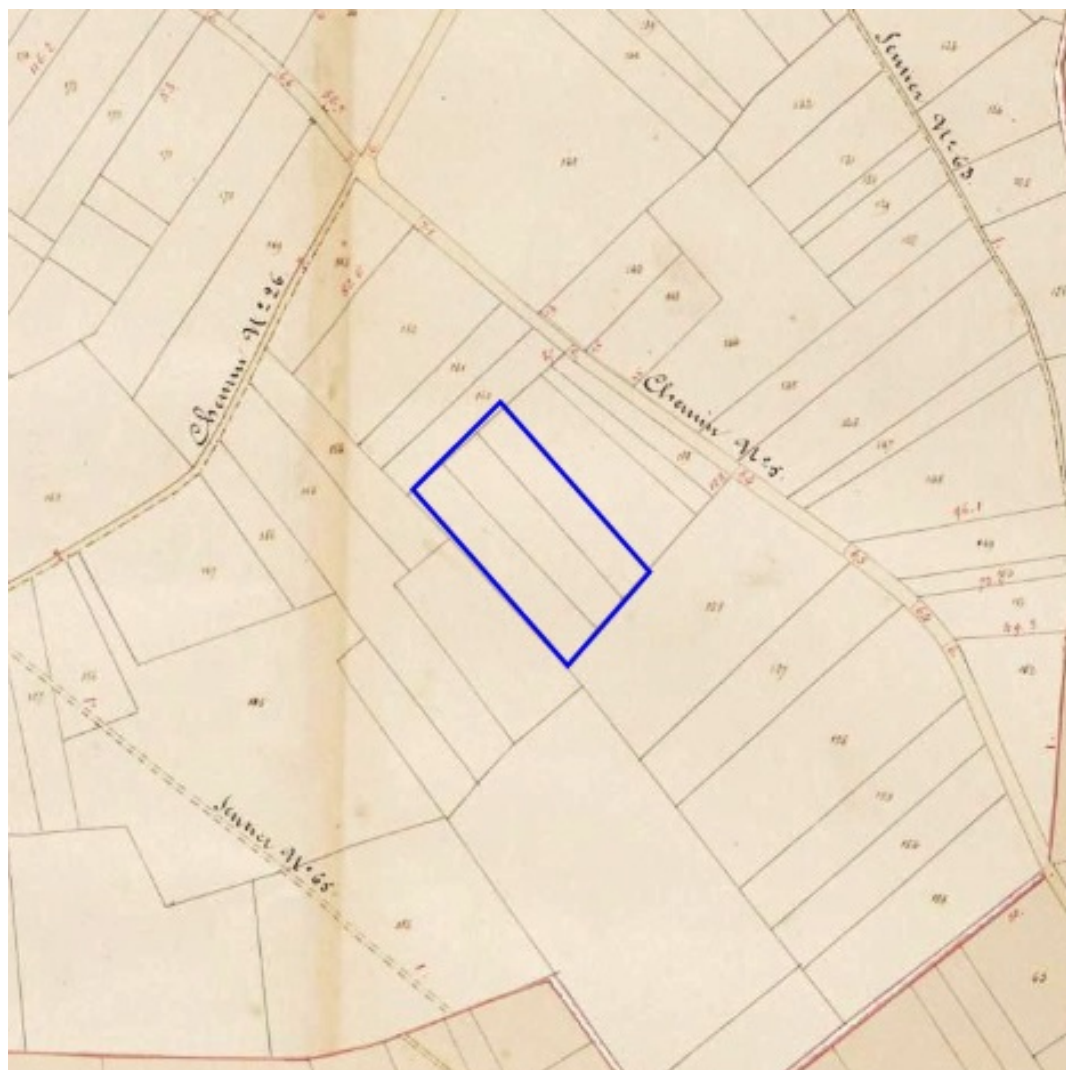
Vlaamse overheid - Departement Omgeving

[DSI - Watergevoelige openruimtegebieden - Grondvlakken](#)

[Raadplegen op Geopunt.be](#)



Grondvlakken



[Raadplegen op Geopunt.be](#)

Bronnen

Provincie Vlaams-Brabant, Provincie Limburg, Provincie Oost-Vlaanderen, Provincie West-Vlaanderen, Provincie Antwerpen

[WMS Atlas der buurtwegen](#)